

Oplev Fredericias skove

FUGLSANG SKOV

Skovområdet rummer mange muligheder for oplevelser. Der er bl.a. legeplads og dædyr i dyrehaven – og fra P-pladsen er der en


afmærket blindesti og en ridesti.

1. Pavillon

Midt på P-pladsen ligger en lille fredet, stråttækt pavillon. Den blev benyttet af Frederik VIII, da han som kronprins lå i garnison i Fredericia. Sammen med officerkammerater muntrede han sig på en keglebane indrettet ved pavillonens bane. og på en nær-liggende skyde-

2. Dyrehaven

Ved lægen er der en åben plads med et foderhus, hvor der er gode muligheder for at se dævildt på nært hold. I indhegningen findes en bestand på omkring 30 stykker.



Dåhjorten kaster sit gevir i april-maj og sætter et nyt i sommerens løb for at være klar til brunsten i oktober. Dæen sætter normalt en kalv i juni-juli.

3. Gammel bøg med jernkors

Under bøgetræet står et lille jernkors til minde om en tysk soldat, der faldt her i 1849.

4. Sorte Bro

Broen fører over jernbanen til Hannerup Skov

5. Festsplads

Mellem de gamle bøge på Bjergebakkerne var der tidligere en åben festsplads.

6. Søledam

På engene findes en søledam hvor hjortevildtet ofte ses græsses fredeligt i den tætte vegetation af bl.a. lysesiv.

HANNERUP SKOV

Den kuperede skov rummer mange oplevelsesmuligheder

og der er løberuter og mountaintrekkerne fra P-pladsen ved sportspladsen. Samtidig kan du nyde Hannerup-

anlægget med søerne og de mange sjældne træer.

7. Mindsten for A. Devantier
Det meste af Hannerup skov ligger på sydvestlige bakke-

skråninger ud mod Hannerup-enge, der strækker sig fra Lillebælt ind forbi skovene. Disse bakker blev tilplantet i årene 1856-57 under ledelse af Abrahm Devantier, for hvem der står en mindsten på et af de smukkeste udsigtspunkter.

8. Løvehoved og stensøje

På en bakketop står en stensøje, som minder os om, at her lå en af de tyske bastioner, hvorfra Fredericia blev holdt belejret i 1849. Nedenfor bakken findes et kildevæld, der er ført ud gennem et bronzeløvehoved i en stenmur.

9. Cryptomeria mv.

Her vokser desuden nogle eksemplarer af den sjældne Cryptomeria japonica – en nåletræart der er almindelig i Japan.

10. Askebevoksning

Et lavtliggende område, hvor asketræerne er angrebet af svampen asketoptørre-stilkskive, der gør at træerne dør. Dette giver nyt liv i skovbunden og udviklingen følges. Mod øst kan du se bl.a. bøgetræer, rødgran, douglasgran, nobiligran og skovfyr.

11. En gammel eg

Sorte Bro fører over til Fuglsang skov. Her står et af skovens ældste egetræer, der er flere hundrede år gammelt. Den er omkranset af bøg, og under disse træer plantes nu en ny generation bøg.


12. Skovløberhus

For mange år siden var det skik, at skovløberens kone solgte kogende vand på kande til folk, der var på udflygt, og som selv medbragte kaffebrøner.

TRELDE NÆS

Det yderste af Trelde Næs blev i 1966 opkøbt af Fredericia kommune med støtte fra Kulturministeriet. Samtidig blev hele området fredet. Trelde Næs havde indtil da ført en omtumlet

tilværelse under skiftende ejere. I den tidlige middelalder var det den fredløse grev Trolle, også kaldet Næssekongen, der huserede på næsset. I det 14.-15. århundrede hørte Trelde Næs under kronens skovgods. Siden var der strid mellem flere af de omkring-boende godsejere om rettinghederne til området, især retten til gode slidefiskeri som Trelde Næs var berømt for.



15. Kristorn
Denne stedsseggrønne busk med de røde glinsende bær ses mange steder.

14. Ædelgran der fornyer sig selv


De ældste ædelgraner er fra 1920. Disse gamle træer har spredt frø, og man ser nu grupper af yngre træer og helt nyspirede planter under de gamle træer.

13. Løvtræblandskov

Skov med eg, bøg, ask og avnbøg. Eg er den træart der trives bedst på den tunge, stive lerjord i Trelde. I dag er der offentlig adgang i det smukke gamle naturområde, hvor der er mange muligheder for oplevelser ved stranden og i skoven. Skovområdet drives naturnært og med det sigte at bevare egetræerne som hovedtræart samt avnbøg og bøgetræer m.fl.. Det sikres i øvrigt, at mange gamle træer, udgåede træer og dødt ved får lov at blive i skoven til gavn for sjældne insekter og svampe.

for offentligheden.

I 1919 blev ejendommen købt af direktør H. Plum. Senere var den i en lang årrække ejet af fru Ane Ryholt, der holdt Trelde Næs lukket



RANDAL SKOV OG NYSKOV

Tilplantningen af området er påbegyndt i 1983 og rummer nu hundeskov, dyrefolde, legeområde, madpakkehus og et fantastisk udsigtstårn. Skovområdet, sletterne og søerne kan opleves på en times tid.

20. Låddenhøj

Tag en pause og nyd udsigten. Søg evt. ly i madpakkehuset.

21. Skovbryn

Stien går langs et skovbryn, hvor der er plantet et stort udvalg af vilde danske buske – bl.a. hassel, tjørn, skovabild (=vild æble), navr, hylde, ulfsrøn (=kvalkvæd) og benved. Benved kendes ved det røde efterårsløv, de karakteristiske cyklamen-farvede bær samt grenene der er grønne og firkantede i tværnsnit.

22. Norsk eg

Egetræerne er plantet i 1983 og frøene stammer fra Agderkysten i Norge. De fleste egetræer i Randal skov er stilkeg, men her er der tale om vintereg (som bl.a. kendes på at de visne blade bliver siddende på træet om vinteren).

Der er i skoven anvendt egeplanter af mere end 20 forskellige provenienser (herkomster).

23. Asketræer

Asketræerne er plantet i 1984. De er angrebet af svamp, som medfører asketoptørre, og som gør at træerne dør. Dette giver nyt liv i skovbunden og udviklingen følges.

24. Randal sø

Den lille charmerende troldand ses ofte i søen.

25. Ung bøgebevoksning

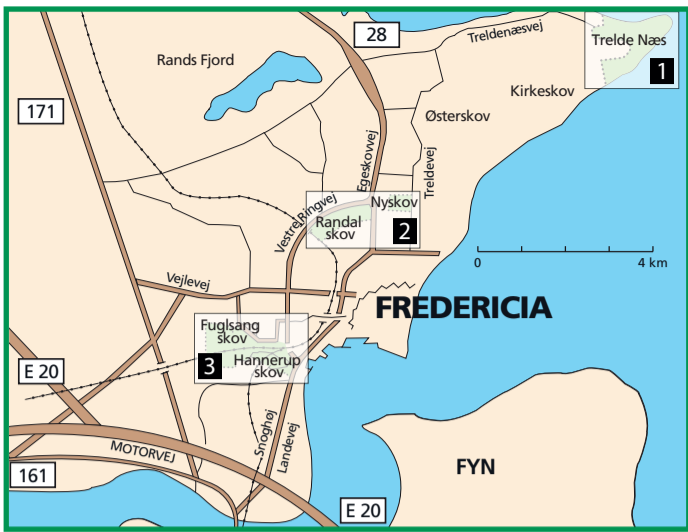
Bøgebevoksningen er plantet i 1985.

26. Udsigtstårn og kælkebakke

I den østligste og nyeste del af skoven er der en kunstigt anlagt bakke, hvorfra der er en formidabel udsigt over byen, til Bjerre Herred mod nord, og til Fyn. I klart vejr kan man mod sydvest se Skamlingsbanken, som med sine 113 meter over havet er Sønderjyllands højeste punkt.

27. Randalhave sø

En stor sø med ekstra kapacitet. Vandet bremses, når det regner meget, hvorved vandstanden stiger i søen. Herved mindskes risikoen for oversvømmelser af veje og huse.



FREDERICIA

Fredericias historie går tilbage til år 1650. Frederik III ønskede af strategiske grunde et fæstningsværk placeret ved Lillebælt. Byen og fæstningen blev anlagt efter datidens mest avancerede teknik med snorlige gader som på et skakbræt. Byens første befolkning bestod blandt andet af jøder og indvandrede reformerte fra Frankrig.



Den dag i dag ligger volde, voldgrave, bastioner og porte som de lå under det kendte slag ved Fredericia den 6. juli 1849, da byen var belejret af slesvig-holstenske oprørere. Under ledelse af generalerne Bülow, Rye, de Meza og Schleppegrell samt byens kommandant oberst Lunding foretog man et modangreb, der sendte de fjendtlige styrker på tilbageslag. Denne begivenhed mindes hvert år i Fredericia den 6. juli.

I dag er Fredericia Kommune i rivende udvikling inden for handel og industri med fokus på bæredygtighed og naturområdernes værdi for byen mv. Mange borgere og turister nyder byens smukke beliggenhed med tydelige historiske præg – tæt på strand og skov.

LILLEBÆLT

Lillebælt er et unikt område med fantastisk dyre- og planteliv, flotte landskaber, en spændende kulturhistorie og en spektakulær geologi. I regi af Naturpark Lillebælt vil vi gerne værne om bæltet og i fællesskab med borgere og brugere skabe lokale, overraskende og nærværende oplevelser.



Se hvad vi laver via QR-koden og følg os på www.facebook.com/naturparklillebaelt/

VELKOMMEN

De største kommunale skovområder er beskrevet i denne folder og du er meget velkommen. Skovene drives naturnært, hvorved den biologiske værdi sikres. Samtidig er der fokus på, at de giver rum til oplevelser og aktivitet for dig som bruger. Vi gør en stor indsats for at bevare og øge mængden af de mange spændende dyr og planter i skoven. Vi vil derfor bede dig respektere de få regler om færdsel i skoven, som er angivet i naturbeskyttelsesloven. Der gælder bl.a.

- Hunde skal holdes i snor – af hensyn til skovens dyreliv og de andre skovgæster
- Respekter de private beboeres ejendomme – gå gerne forbi, men tag ikke ophold inden for 50 m fra husene
- Træer og buske må ikke beskadiges
- Brug skraldespandene – og ikke naturen til dit affald
- Brug af åben ild er forbudt – dog undtaget de anlagte bål- og grillpladser
- Motorkørsel, herunder scootere, er også forbudt i skoven!

Du kan læse og lære meget mere via QR-koden og følge os på www.facebook.com/DetGroenneFredericia/



Venlig hilsen
Fredericia Kommune



SIGNATURFORKLARING

	Skel		Naturcenter
	Offentlig vej		Parkering
	Skovvej		Toilet
	Skovspor, sti		Handicap toilet
	Dige		Madpakkehus
	Vandløb		Naturlegeplads
	Bevoksningsgrænse		Restaurant
	1925 Bevoksnings anlægsår		Badestrand
	Løvskov		Shelterplads
	Nåleskov		Hundeskov
	Eng, mose, ager m.m.		Dyrehave
	Trampesti		
	Urørt skov		

