Kolding Kommune
en del af trekantområdet

UCON ApS på vegne af Ewii Vand
Att: Asbjørn Poulsen
Søren Frichs Vej 42H, 1.t.v.
8230 Åbyhøj

25. november 2026 - Sagsnr. 25/26075

Tilladelse efter vandløbsloven til at krydse under flere forskellige vandløb med en 16 km lang transmissionsledning fra Kolding til Taulov

Tilladelse efter vandløbsloven

Der gives hermed tilladelse til krydsning af 5 forskellige vandløb og flere drænledninger efter bestemmelserne i vandløbslovens § 47, jf. § 9, stk. 2 i bekendtgørelse nr. 834 af 27. juni 2016 om vandløbsregulering og –restaurering m.v.

Tilladelsen gives på følgende vilkår**:**

1. Krydsningen skal gennemføres som beskrevet i ansøgningsmaterialet.
2. Transmissionsledningen skal placeres mindst 1 meter under den regulativmæssige vandløbsbund. Hvis den faktiske vandløbsbund ligger dybere end den regulativmæssige bund, skal ledningen placeres mindst 1 meter under den faktiske bund. For vandløb uden regulativ skal ledningen placeres mindst 1 meter under den faktiske vandløbsbund. Ved krydsning af rørlagte vandløb og dræn skal ledningen placeres mindst 1 meter under rørets bund.
3. Dybden skal holdes i en afstand på mindst 5 meter fra de åbne vandløbs brinker.
4. Ledningen skal krydse vinkelret på vandløb.
5. Borehullerne skal placeres så hverken de, materiel eller opgravet materiale kommer i kontakt med 2-meter bræmmen langs med vandløbene.
6. Vand fra vandløbene må ikke uden forudgående tilladelse benyttes ved underboringerne.
7. Hvis der opdages ukendte rørlagte vandløb/dræn under udførelse af arbejdet, skal transmissionsledningen føres under dem på samme vilkår.
8. Såfremt der forekommer blowouts, skal Kolding Kommune, afdelingen Natur og Vand, adviseres hurtigst muligt. Underretningen skal indeholde oplysninger om hændelsens placering, omfang og de iværksatte afværgeforanstaltninger.
9. Inden borearbejdet påbegyndes, skal der på arbejdsstedet være adgang til nødvendigt materiel til standsning, inddæmning og opsamling af boremudder ved eventuelle blowouts. Personalet skal være instrueret i håndteringen af blowouts og bekendt med proceduren for underretning af Kolding Kommune.

By- og Fællesforvaltningen
Natur og vand
Nytorv 11
6000 Kolding

Nadja Dall
23 43 79 16
nadda@kolding.dk

10. Ved konstatering af blowout skal indpumpningen af boremudder straks standses, og der skal omgående iværksættes foranstaltninger til at begrænse spredningen af boremudder til vandløbet. Afværgeforanstaltningerne kan eksempelvis omfatte opsamling af boremudder med slamsuger, anvendelse af egnede afspærrings- og opsamlingsmaterialer samt etablering af aflastningshuller på egnede arealer.
11. Såfremt anlægsarbejdet eller fremtidig vedligeholdelse af transmissionsledningen forårsager skader på vandløbene, påhviler det ledningsejeren at retablere dette.
12. Ledningsejeren varetager alle forhold vedrørende de berørte lodsejere.
13. Ledningen skal kunne tåle vandmættet jord, da den går gennem et fremtidigt vådområdeprojekt.
14. Ethvert ansvar som følge af ledningens tilstedeværelse påhviler ledningsejeren.

Anledning

EWII Vand har søgt om tilladelse til efter vandløbsloven at krydse under flere vandløb i forbindelse med anlæggelse af en ca. 16 km lang transmissionsledning mellem Kolding og Taulov. Behovet for ledningen er identificeret på baggrund af grundige analyser af kommunernes udviklingsplaner, hvor især erhvervsudviklingen i Fredericia-området stiller krav om muligheden for at levere vand fra Kolding. Denne tilladelse gælder både transmissionsledningen i Kolding Kommune og Fredericia Kommune. Ledningstraceet kan ses på nedenstående oversigtskort.



Figur 1: Oversigtskort: Blå streg viser ledningstraceets forløb (samlet ca. 16 km).

Ifølge ansøgningsmateriale fremsendt af EWII Vand (vedlagt bagerst i denne tilladelse), passerer det planlagte ledningstrace flere vandløb i Kolding Kommune og et grænsevandløb mellem Kolding og Fredericia Kommuner. Ifølge ansøgningen er der tale om følgende vandløb:

- Sidegren til Surkær-Busholm Bæk
- Surkær-Busholm Bæk
- Rådvad Bæk
- Donsråd Å

- Sidegren til Donsrod Å
- Tilløb til Spang Å

Risiko for blowout

Ved styret underboring er der risiko for blowout, hvor boremudder utilsigtet trænger op til terræn eller vandløbsbund. Et blowout kan medføre påvirkning af vandløbenes miljøtilstand, hvis boremudder tilføres vandløbene.

Kolding Kommune har derfor stillet vilkår om håndtering af eventuelle blowouts, herunder standsning af borearbejdet, underretning af kommunen, begrænsning af spredning samt opsamling af udtrængt boremudder.

Der er desuden stillet vilkår om, at nødvendigt beredskabsmateriel skal være til rådighed under borearbejdet, og at personalet skal være instrueret i håndtering af eventuelle blowouts.

Åbne vandløb, der krydses

Sidegren til Surkær-Busholm Bæk

Denne krydsning sker på matr. nr. 7c, Rådvad By, Harte og 3ø Bramdrup By, Nr. Bramdrup. Krydsningen sker ved styret underboring.

Vandløbet er omfattet af bestemmelserne i vandløbsloven. Vandløbet er privat. Det er ikke omfattet naturbeskyttelseslovens beskyttelsesbestemmelse og er ej heller miljømålsat i efter statens vandområdeplaner.

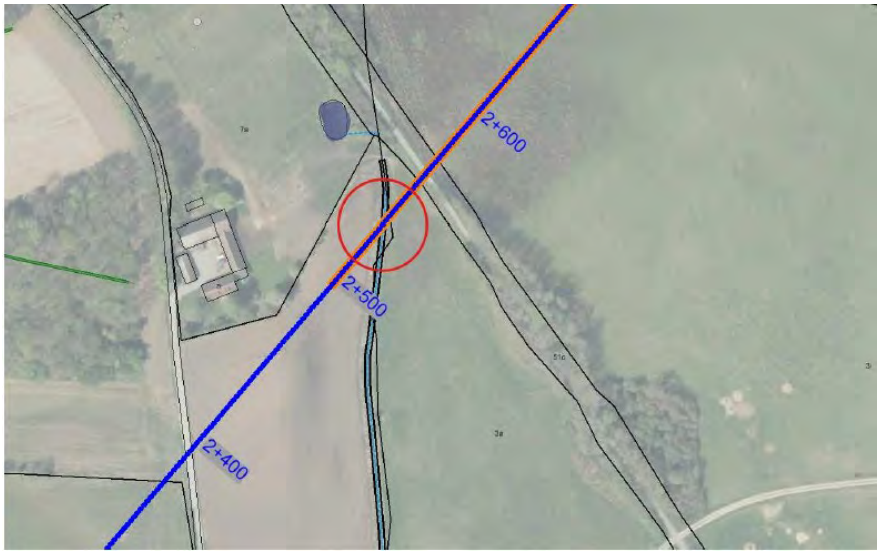

Figur 2: Krydsning af sidetilløb til Surkær-Busholm Bæk.

Der er indgået en aftale med ejeren af ovennævnte matrikel om placering af vandledning.

Surkær-Busholm Bæk

Denne krydsning sker på matr. nr. 11a, Rådvad By, Harte. Krydsningen sker ved styret underboring. Vandløbet er omfattet af bestemmelserne i vandløbsloven. Vandløbet er offentligt og omfattet af naturbeskyttelseslovens beskyttelsesbestemmelser. Surkær-Busholm Bæk er miljømålsat i henhold til statens vandområdeplaner, og har miljømålet god økologisk tilstand. Vandløbets samlede økologiske

tilstand på krydsningsstedet er dårlig, hvorfor miljømålet således ikke er opfyldt. Vandløbet har en god økologisk tilstand i forhold til smådyr, ukendt i forhold til planter, bentiske alger samt kemisk tilstand. Det der giver den dårlige økologiske tilstand er manglen på fisk.

Der er indgået en aftale med ejeren af ovennævnte matrikel om placering af vandledning.



Figur 3: Krydsning af vandløb Surkær-Busholm Bæk.

Rådvad Bæk

Denne krydsning sker på matr. nr. 3v, Rådvad By, Harte og matr. nr. 11a, Rådvad By, Harte. Krydsningen sker ved styret underboring.
Vandløbet er omfattet af bestemmelserne i vandløbsloven. Vandløbet er privat og omfattet af naturbeskyttelseslovens beskyttelsesbestemmelser. Vandløbet er miljømålsat i henhold til statens vandområdeplaner, og har miljømålet god økologisk tilstand. Ved krydsningspunktet er vandløbets samlet miljøtilstand dårlig økologisk tilstand. Miljømålet er således ikke opfyldt. Vandløbet har en moderat økologisk tilstand i forhold til smådyr, og ukendt i forhold til planter, bentiske alger samt kemisk tilstand. Det der giver den dårlige økologiske tilstand er manglen på fisk.

Der er indgået en aftale med ejerne af ovennævnte matrikler om placering af vandledning.



Figur 4: Krydsning af vandløb Rådvad Bæk.

Der er indgået en aftale med ejerne af ovennævnte matrikler om placering af vandledning.

Donsråd Å

Denne krydsning sker på matr. nr. 4d, Dons By, Almind. Vandløbet krydses med styret underboring. Vandløbet er omfattet af bestemmelserne i vandløbsloven. Vandløbet er offentligt og omfattet af naturbeskyttelseslovens beskyttelsesbestemmelser. Vandløbet er miljømålsat i henhold til statens vandområdeplaner, og har miljømålet god økologisk tilstand. Ved krydsningspunktet er vandløbets samlet miljøtilstand dårlig økologisk tilstand. Miljømålet er således ikke opfyldt. Vandløbet har en god økologisk tilstand i forhold til smådyr, og ukendt i forhold til planter, bentiske alger og kemisk tilstand. Det der giver den dårlige økologiske tilstand er manglen på fisk.

Der er indgået en aftale med ejeren af ovennævnte matrikel om placering af vandledning.

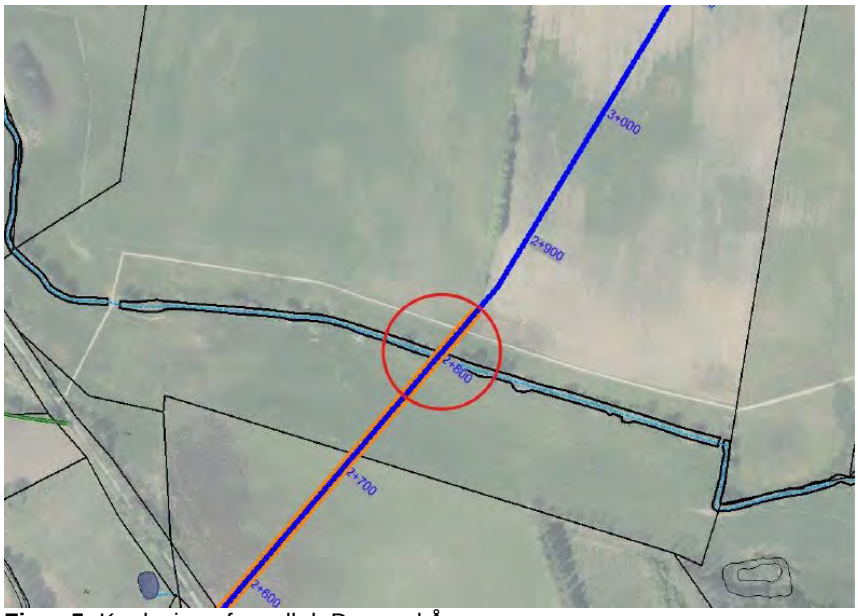

Figur 5: Krydsning af vandløb Donsrod Å.

Sidegren til Donsrod Å

Denne krydsning sker på matr. nr. 6e Lilballe By, Eltang og matr.nr. 11c og 27a begge Almind By, Almind.
Krydsningen sker to steder på vandløbet med den samme ledning – se evt. oversigtskort figur 6.
Krydsningen sker ved styret underboring.
Vandløbet er klassificeret som værende et privat vandløb. Vandløbet er hverken beskyttet efter naturbeskyttelseslovens bestemmelser eller miljømåsat efter statens vandområdeplaner.

Der er indgået en aftale med ejeren af ovennævnte matrikler om placering af vandledning.

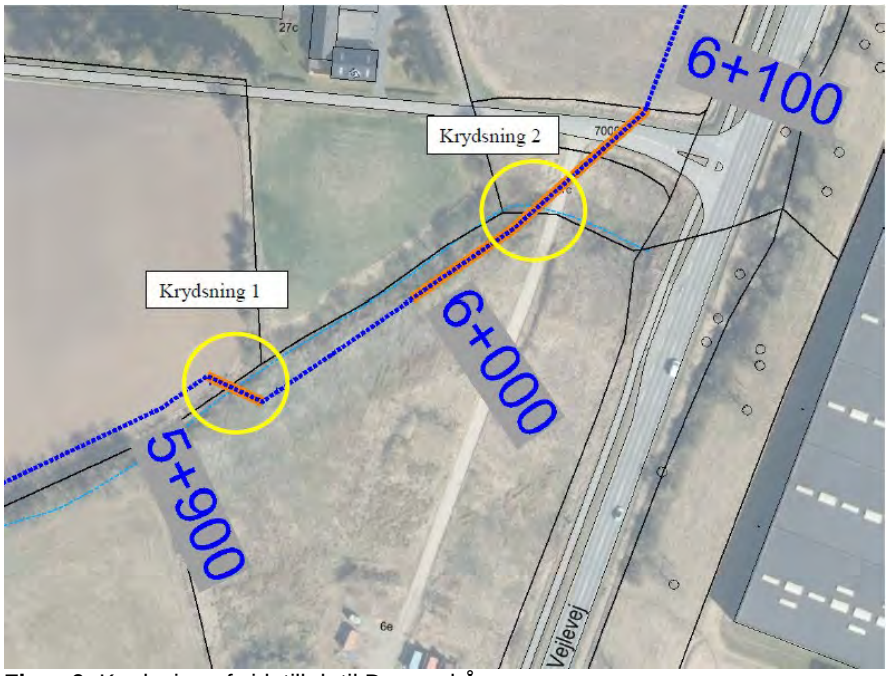

Figur 6: Krydsning af sidetilløb til Donsrod Å.

Tilløb til Spang Å

Denne krydsning sker på matr. nr. 4i, Sdr. Vilstrup By, Sdr. Vilstrup (Kolding Kommune) og matr. nr. 7a, Højrup By, Herslev (Fredericia Kommune). Vandløbet krydses med styret underboring.

Vandløbet er omfattet af bestemmelserne i vandløbsloven. Vandløbet er privat og er ikke omfattet af naturbeskyttelseslovens beskyttelsesbestemmelser. Vandløbet er på krydsningsstedet ikke miljømålsat i henhold til statens vandområdeplaner.

Der er indgået aftale med Fredericia Kommune om, at Kolding Kommune meddeler denne tilladelse for det omhandlende grænsevandløb mellem Kolding og Fredericia Kommuner.

Der er indgået en aftale med ejerne af ovennævnte matrikler om placering af vandledning.

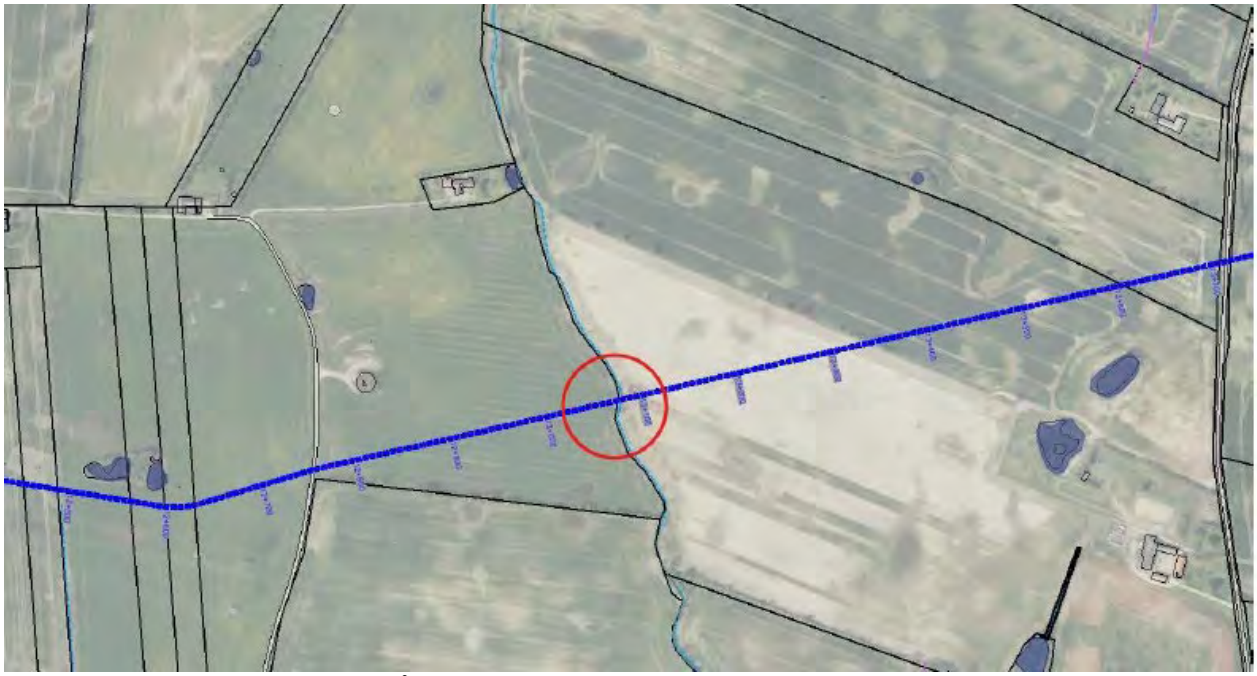

Figur 7: Krydsning af tilløb til Spang Å.

Rørlagt vandløb og dræn, der krydses

Rørlagt vandløb ved matr.nr. 14a, Sdr. Vilstrup By, Sdr. Vilstrup og matr.nr. 13g, Sdr. Vilstrup By, Sdr. Vilstrup. Der er indgået aftale med lodsejerne.

Ud over de i ansøgningen nævnte vandløb, er der efterfølgende identificeret dræn, der skal krydses i forbindelse med etablering af transmissionsledningen. Drænledningerne er som følger:

1. Drænledning ved matr.nr. 6d, Mosvrå By, Almind.
2. Drænledning ved matr.nr. 5l, Mosvrå By, Almind.
3. Drænledning ved matr.nr. 10o, Sdr. Vilstrup By, Sdr. Vilstrup.
4. Drænledning ved matr.nr. 2aa, Sdr. Vilstrup By, Sdr Vilstrup
5. Drænledning ved matr.nr. 2a Møsvrå By, Almind.

6. Drænledning ved matr.nr. 7b Almind By, Almind.
7. Drænledning ved matr.nr. 31a, Almind By, Almind (ejes af Kolding Kommune)
8. Drænledning ved matr.nr. 30ab, Almind By, Almind (ejes af Kolding Kommune)
9. Drænledning ved matr.nr. 5ø, Dons By, Almind (ejes af Kolding Kommune)

Ifølge EWII Vand er der truffet aftale med lodsejere.

Forhold vedrørende naturbeskyttelsesloven
Idet vandledningen krydser under vandløb, sker der ikke nogen påvirkning eller tilstandsændring af vandløbene. Derfor forudsætter krydsningerne af beskyttede vandløb ingen dispensation fra bestemmelserne i naturbeskyttelsesloven.

Natura 2000- område
Natura 2000
I henhold til bekendtgørelse om udpegning og administration af internationale beskyttelsesområder samt beskyttelse af visse arter (Bek nr. 1098 af 21. august 2023) skal der foretages en vurdering af, om et påtænkt projekt kan påvirke et Natura 2000-område væsentligt. Dette gælder også for projekter, der finder sted uden for Natura 2000-områder, men som kan have betydning ind i Natura 2000-området.

Projektområdet ligger ikke indenfor et Natura 2000-område. Nærmeste Natura 2000-område er nr. 96, Lillebælt. Korteste fugleflugtslinje til Natura 2000 området er ca. 10 km. Natura 2000-området består af Habitatområde nr. 96 og Fuglebeskyttelsesområde nr. 47.

Nedenstående tabel viser udpegningsgrundlaget for habitatområdet og fuglebeskyttelsesområdet.

Udpegningsgrundlag for Habitatområde nr. 96		
Naturtyper:	Sandbanke (1110)	Vadeflade (1140)
	Lagune* (1150)	Bugt (1160)
	Rev (1170)	Strandvold med enårige planter (1210)
	Strandvold med flerårige planter (1220)	Kystklint/klippe (1230)
	Enårig strandengsvegetation (1310)	Strandeng (1330)
	Forklit (2110)	Hvid klit (2120)
	Grå/grøn klit* (2130)	Søbred med småurter (3130)
	Kransnålalge-sø (3140)	Næringsrig sø (3150)
	Brunvandet sø (3160)	Vandløb (3260)
	Våd hede (4010)	Tør hede (4030)
	Kalkoverdrev* (6210)	Surt overdrev* (6230)
	Tidvis våd eng (6410)	Urtebræmme (6430)
	Nedbrudt højmose (7120)	Avneknippemose* (7210)
	Kildevæld* (7220)	Rigkær (7230)
	Bøg på mor (9110)	Bøg på mor med kristtorn (9120)
	Bøg på muld (9130)	Bøg på kalk (9150)
	Ege-blandskov (9160)	Skovbevokset tørvemose* (91D0)
	Elle- og askeskov* (91E0)	
Arter:	Skæv vindelsnegl (1014)	Sumpvindelsnegl (1016)
	Stor vandsalamander (1166)	Marsvin (1351)

Naturtyper og arter, der udgør det gældende udpegningsgrundlag for Natura 2000-området. Tal i parentes henviser til de talkoder, som benyttes for naturtyper og arter fra habitatdirektivets bilag 1 og 2. * angiver, at der er tale om en prioriteret naturtype. Udpegningsgrundlag for habitatområder er blevet revideret som beskrevet i basisanalysen.

Udpegningsgrundlag for Fuglebeskyttelsesområde nr. 47		
Fugle:	Sangsvane (T)	Bjergand (T)
	Edderfugl (T)	Hvinand (T)
	Toppet skallesluger (T)	Havørn (Y)
	Rørhøg (Y)	Engsnarre (Y)
	Plettet rørvagtel (Y)	Klyde (Y)
	Brushane (Y)	Dværgterne (Y)
	Fjordterne (Y)	Havterne (Y)
	Mosehornugle (Y)	Blåhals (Y)

Fugle, der udgør det gældende udpegningsgrundlag for Natura 2000-området. I parenteserne står "T" for trækfugl og "Y" for ynglefugl. Udpegningsgrundlag for fuglebeskyttelsesområder er blevet revideret som beskrevet i basisanalysen.

Udpegningsgrundlaget er gennemgået i 2018-22. Trækfuglene hvinand og toppet skallesluger er ikke til stede i national eller international væsentlig forekomst i fuglebeskyttelsesområde nr. F47. De to arter gennemgås derfor ikke yderligere.

Kolding Kommune vurderer, at natura 2000-området ikke vil blive påvirket af projektet, idet der er tale om styret underboring, hvor der vil være en lille indgreb i anlægsperioden. Derudover vurderes det, at området ikke påvirkes, grundet den relativ store afstand fra projektområderne til Natura 2000-område.

Bilag IV arter

EU har udpeget en gruppe dyre- og plantearter, der er særligt sårbare og truede. Arterne fremgår af Habitatdirektivets bilag IV, og de kaldes derfor i daglig tale for bilag IV-arter. En række dyr og planter, der er omfattet af habitatdirektivets bilag IV, kan have levested, fødesøgningsområde eller sporadisk opholdssted på arealer omkring projektområderne.

Indenfor de styret underboringer er bl.a. løvfrø, stor vandsalamander, odder, spidssnudet frø. Derudover kan det ikke udelukkes, at der i nærheden af projektområderne findes flagermus.

Stor vandsalamander og løvfrøer holder til ved solbeskinnede, rene vandhuller med god plantevækst, helst i eller i nærheden af skov. Arten findes sjældent i vandløb og i vandhuller med fisk, som æder æg og unger. I vinterhalvåret overvintrer de frostfrie steder som f.eks. brønde, kældre mv.

For Stor vandsalamander er ødelæggelse af yngleområder, ødelæggelse af rasteområder, overgødskning, tilgroning, overskygning, forekomst af fisk, andehold og anlæg af veje og byggeri påvirkningsfaktorer med negativ effekt.
For løvfrø er gødskning, tilgroning, forekomst af fisk, andehold og eutrofiering påvirkningsfaktorer med moderat negativ effekt.

Da transmissionsledningen etableres ved styret underboring under vandløbene, og der ikke foretages fysiske indgreb i vandløbene, vurderer Kolding Kommune, at projektet ikke vil beskadige eller ødelægge yngle- eller rasteområder for de ovenfornævnte bilag IV-arter i tilknytning til vandløbene. Vurderingen forudsætter, at underboringerne gennemføres som beskrevet, og at de stillede vilkår til forebyggelse og håndtering af blowout overholdes.

Odderen lever i tilknytning til uforstyrrede vandløb, søer, moser og fjordområder. Odderens føde består primært af fisk. For odder er afvanding, intensiv landbrug, anvendelse af biocider, opgravning/udretning af vandløb samt transport og menneskelige forstyrrelse alle påvirkningsfaktorer med moderat negativ effekt. Da vandløbene krydses med styre underboring, vurderes odder ikke at blive påvirket væsentligt grundet den relativ lille forstyrrelse i forbindelse med underboringen.

Spidssnudet frø kan yngle i vidt forskellige vådområder fra små solbeskinnede og lavvandede vandhuller, langs bredden af søer til overskyggede ellesumpe. Frøerne bliver relativt tæt på deres ynglelokaliteter. For spidssnudet frø er udsætning af fisk og ænder, eutrofiering, tilgroning og opdyrkning af omgivelser påvirkningsfaktorer med negativ effekt.
Da transmissionsledningen etableres ved styret underboring under vandløbene, og der ikke foretages fysiske indgreb i vandløbene, vurderer Kolding Kommune, at projektet ikke vil beskadige eller ødelægge eventuelle yngle- eller rasteområder for spidssnudet frø i tilknytning til vandløbene.

Flagermus har egnede yngle- eller rastelokaliteter ved skove, særligt ældre træer. Der fourageres ofte ved læhegn, småskove, haver og bygninger, græsarealer, vandflader og vandløb.
Det kan ikke udelukkes, at der er flagermus i projektområdet, men da projektet ikke omfatter fældning af gamle træer med hulheder og sprækker, vurderes projektet ikke at påvirke de beskyttede arter af flagermus: Pipestrelflagermus, sydflagermus, vandflagermus, langøret flagermus, frynseflagermus, brunflagermus, troldflagermus og dværgflagermus.

Kolding kommune vurderer at projektet samlet set vil få en minimal påvirkning i vandløbene både i anlægsfasen og efterfølgende, da styret underboring forløber over en kort periode og ikke direkte påvirke vandløbene.

Økonomi
Alle udgifter til etableringen af drikkevandsledningen under vandløb og dræn afholdes af EWII Vand.

Tidsplan
Hele vandledningsprojektet udføres forventeligt i perioden medio 2027 til medio 2028.

Offentlig høring
Vandløbsprojekter skal efter § 15 i bekendtgørelse nr. 834 af 27. juni 2016 om vandløbsregulering og restaurering m.v. fremlægges i offentlig høring i en periode på 4 uger. Vandløbsmyndigheden kan dog efter § 17 i bekendtgørelsen fravige bestemmelsen om offentlig høring, når sagen angår en foranstaltning, der ikke skønnes at have væsentlig indflydelse på et vandløbs afstrømningsmæssige eller miljømæssige forhold. Dette er tilfældet i denne sag. Derfor har projektet ikke været i offentlig høring i forhold til vandløbsloven forud for denne godkendelse.

Klagevejledning
Efter vandløbsloven kan der klages over denne afgørelse inden 4 uger fra offentliggørelsen.

Klagefristen er den 23. december 2026.

Klageberettiget er:

- ansøger,
- enhver, der må antages at have en individuel, væsentlig interesse i sagens udfald
- en berørt nationalparkfond oprettet efter lov om nationalparker,
- Danmarks Naturfredningsforening
- Danmarks Sportsfiskerforbund.

Der kan klages over retlige spørgsmål og kommunens vurderinger og vilkår.

Indsendelse af klage
En klage indsendes elektronisk via den såkaldte Klageportal. Et link hertil findes på Miljø- og Fødevareklagenævnets hjemmeside www.nmkn.dk Klageportalen ligger på www.borger.dk og www.virk.dk, hvor man logger ind med fx NEM-ID.

Klagen videresendes gennem Klageportalen til den myndighed, der har truffet afgørelsen. En klage er indgivet, når den er tilgængelig for myndigheden i Klageportalen.

Miljø- og Fødevareklagenævnet kan kontaktes på e-mail: nmkn@naevneneshus.dk
Når man klager, skal der betales et gebyr på 900 kr. for privatpersoner og 1800 kr. for virksomheder og organisationer. Gebyret betales med betalingskort i Klageportalen. Klagen sendes først videre, når gebyret er betalt, og når klageren endeligt har godkendt klagen.

I øvrigt
Tilladelsen er annonceret på Kolding Kommunes hjemmeside og må først udnyttes, når klagefristen er udløbet.

Tilladelsen fritager ikke for at søge om tilladelse efter anden lovgivning.

Venlig hilsen

Nadja Dall
Biolog / vandløbsmedarbejder

Kopi til:
De berørte lodsejere

Fredericia Kommune, Natur og Miljø, Gothersgade 20, 7000 Fredericia, stine.paulsen@fredericia.dk

Danmarks Naturfredningsforening, dnkolding-sager@dn.dk
Danmarks Naturfredningsforening, Masnedøgade 20, 2100 København Ø, dn@dn.dk
Danmarks Naturfredningsforenings lokalafdeling, kolding@dn.dk;
Dansk Botanisk Forening, Jyllandskredsen, dbf.oestjylland@gmail.com;
Danmarks Sportsfiskerforbund, post@sportsfiskerforbundet.dk, sydoestjylland@sportsfiskerforbundet.dk
Dansk Ornitologisk Forening, natur@dof.dk
Dansk Ornitologisk Forenings lokalafdeling, Kolding, kolding@dof.dk
Museum Sønderjylland, Dalgade 7, 6100 Haderslev, planer@msj.dk;
Danmarks Naturfredningsforening, til afgørelser i Fredericia Kommune: dnfredericia-sager@dn.dk
Danmarks Naturfredningsforening lokalafdeling Fredericia: fredericia@dn.dk
Vejlemuserne: museerne@vejle.dk

Kolding Kommune

SKEMA TIL ANSØGNING OM KRYDSNING AF VANDLØB MED KABLER OG LEDNINGER

Ansøger:	Navn: UCON ApS på vegne af Ewii Vand A/S.	Tlf.: 40734492	
	Adresse: Søren Frichs Vej 42H, 1. t.v, 8230 Åbyhøj		
	e-mailadresse: kkj@ucon.dk		
Vandløb, som skal krydses: Navn på vandløbet	Unavngivet vandløb		
Hvilken type kabel eller ledning er der tale om	Drikkevandsledning		
Krydsningssted:	**Lokalitet og evt. stationsnr.:** St. 13.078		
	Privat areal?:	Ja X	Nej
	Hvis ja, oplyses matr.nr. og navn på privat bredejer: 7a, Højrup By, Herslev, Jørgen Skou Hansen 4i, Sdr. Vilstrup By, Sdr. Vilstrup, Peter Klinge Juul Pedersen		
	Er der truffet aftale med privat bredejer? Der vedlægges skriftlig accept fra bredejer(e)	Ja X	Nej
	Offentlig vejrabat?:	Ja	Nej X
Er vandløbet rørlagt eller frit ved krydsningsstedet	Frit vandløb ved krydsningssted		
Kabel eller lednings skikkelse:	**Dimensioner (diameter):** ø630PE PN10	**Bundkote for vandløb på krydsningsstedet:** Fremgår ikke, opmåles ved udførsel **Ledningens top- og bundkote:** Topkote rør minimum 1 meter under opmålt vandløbs bundkote	

Arbejdsmetode ved krydsningen: Gravning eller underboring:	Krydses som gravning
Arbejdsperiode: Start og slut.	Hele vandledningsprojektet udføres forventeligt i perioden september 2026 til oktober 2027. Krydsning af nærværende vandløb forventes udført i løbet af 7 dage, i perioden forår 2027
Hvem afholder udgifterne:	**Til anlægsarbejdet:** Bygherren.
	Til den fremtidige vedligeholdelse: Fremtidig vedligeholdelse af vandledningen afholdes af Ewii Vand A/S.
Yderligere bemærkninger:	

Der vedlægges oversigtskort med markering af krydsningsstedet samt eventuelle detailplaner eller tegninger af krydsningen.

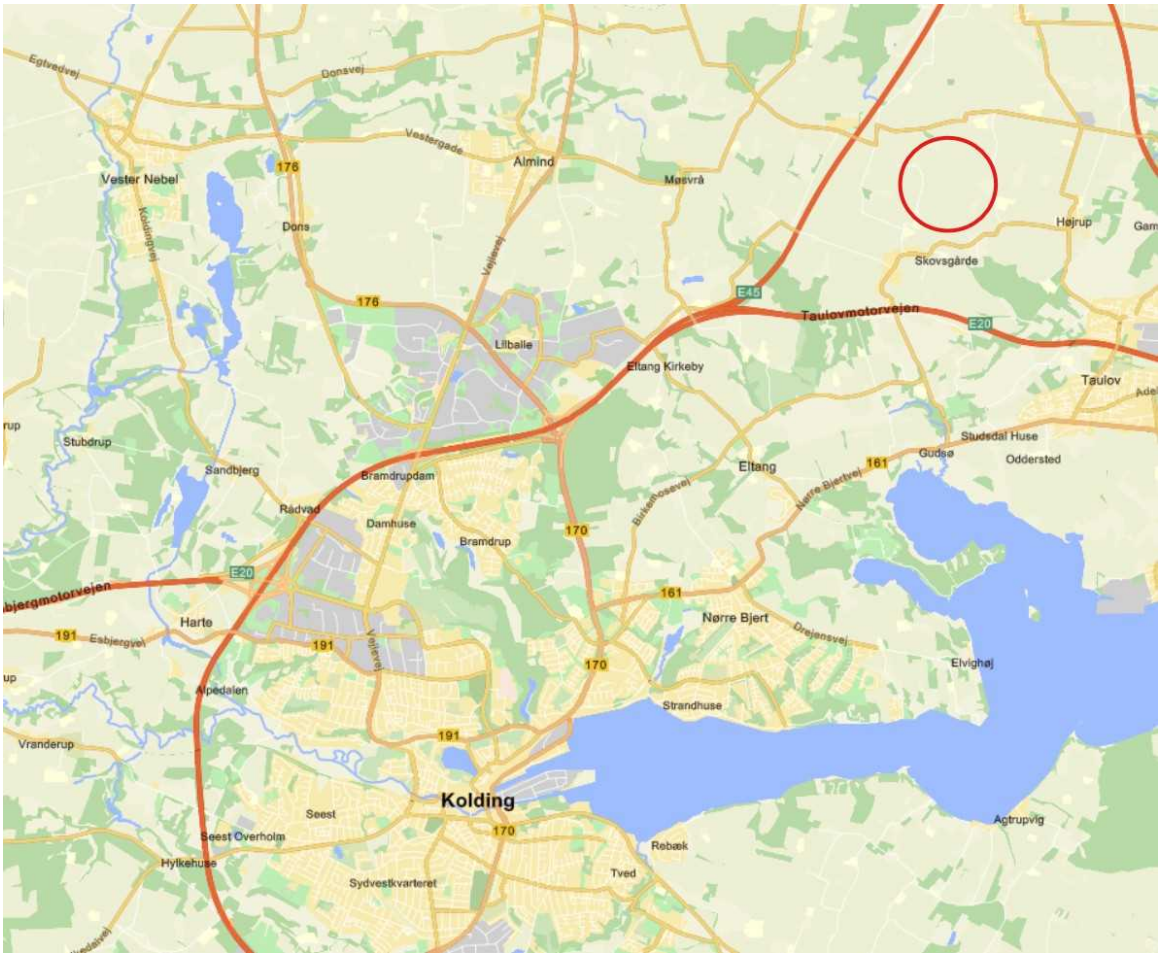



28.11.2025

Dato

Ansøgers underskrift

Ansøgningsskemaet med nødvendige bilag sendes til Kolding Kommune, Natur og Vand, Nytorv 11, 6000 Kolding eller bedst til e-mailadressen: **vandloeb@kolding.dk.**

Kolding Kommune

SKEMA TIL ANSØGNING OM KRYDSNING AF VANDLØB MED KABLER OG LEDNINGER

<table>
<tr><td rowspan="3">Ansøger:</td><td colspan="2">Navn:
UCON ApS på vegne af Ewii Vand A/S.</td><td>Tlf.:
40734492</td></tr>
<tr><td colspan="3">Adresse:
Søren Frichs Vej 42H, 1. t.v, 8230 Åbyhøj</td></tr>
<tr><td colspan="3">e-mailadresse:
kkj@ucon.dk</td></tr>
<tr><td>Vandløb, som skal krydses:
Navn på vandløbet</td><td colspan="3">Sidegren til Surkær-Busholm Bæk</td></tr>
<tr><td>Hvilken type kabel eller ledning er der tale om</td><td colspan="3">Drikkevandsledning</td></tr>
<tr><td rowspan="5">Krydsningssted:</td><td colspan="3">Lokalitet og evt. stationsnr.: St. 2.531</td></tr>
<tr><td>Privat areal?:</td><td>Ja
X</td><td>Nej</td></tr>
<tr><td colspan="3">Hvis ja, oplyses matr.nr. og navn på privat bredejer:
7c, Rådvad By, Harte, Karl Richard Nissen
3ø, Bramdrup By, Nr. Bramdrup, Karsten Jensen</td></tr>
<tr><td>Er der truffet aftale med privat bredejer? Der vedlægges skriftlig accept fra bredejer(e)</td><td>Ja
X</td><td>Nej</td></tr>
<tr><td>Offentlig vejrabat?:</td><td>Ja</td><td>Nej
X</td></tr>
<tr><td>Er vandløbet rørlagt eller frit ved krydsningsstedet</td><td colspan="3">Frit vandløb ved krydsningssted</td></tr>
<tr><td>Kabel eller lednings skikkelse:</td><td>Dimensioner (diameter):
ø630PE PN10</td><td colspan="2">Bundkote for vandløb på krydsningsstedet:
Fremgår ikke, opmåles ved udførsel
Ledningens top- og bundkote:
Topkote rør minimum 1 meter under opmålt vandløbs bundkote.</td></tr>
</table>

Arbejdsmetode ved krydsningen: Gravning eller underboring:	Vandløb krydses som styret underboring **Underboringens længde:** 345 m
Arbejdsperiode: Start og slut.	Hele vandledningsprojektet udføres forventeligt i perioden september 2026 til oktober 2027. Krydsning af nærværende vandløb forventes udført i løbet af 7 dage, i perioden efterår 2026/vinter 2027
Hvem afholder udgifterne:	**Til anlægsarbejdet:** Bygherren.
	Til den fremtidige vedligeholdelse: Fremtidig vedligeholdelse af vandledningen afholdes af Ewii Vand A/S.
Yderligere bemærkninger:	

Der vedlægges oversigtskort med markering af krydsningsstedet samt eventuelle detailplaner eller tegninger af krydsningen.

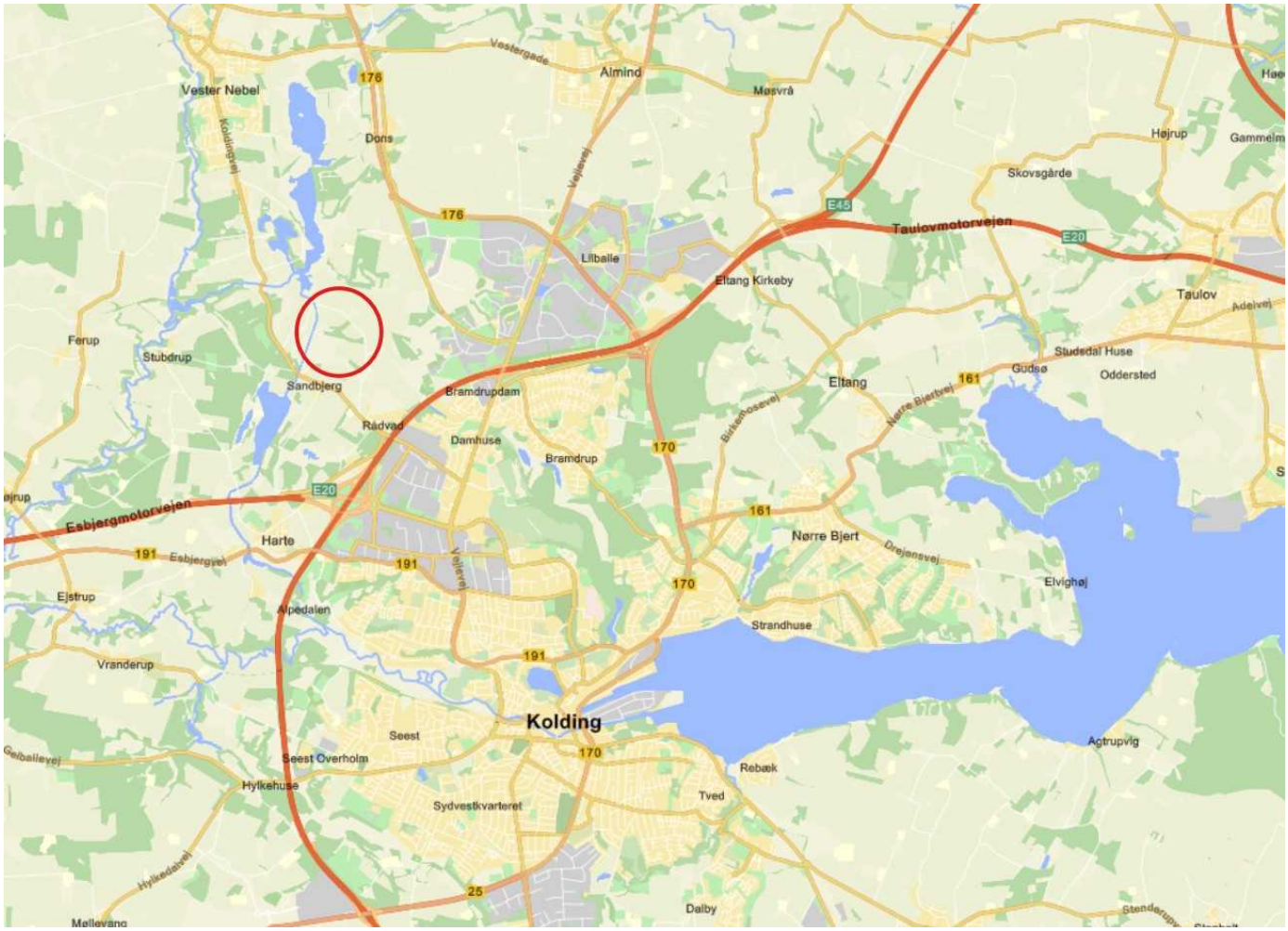

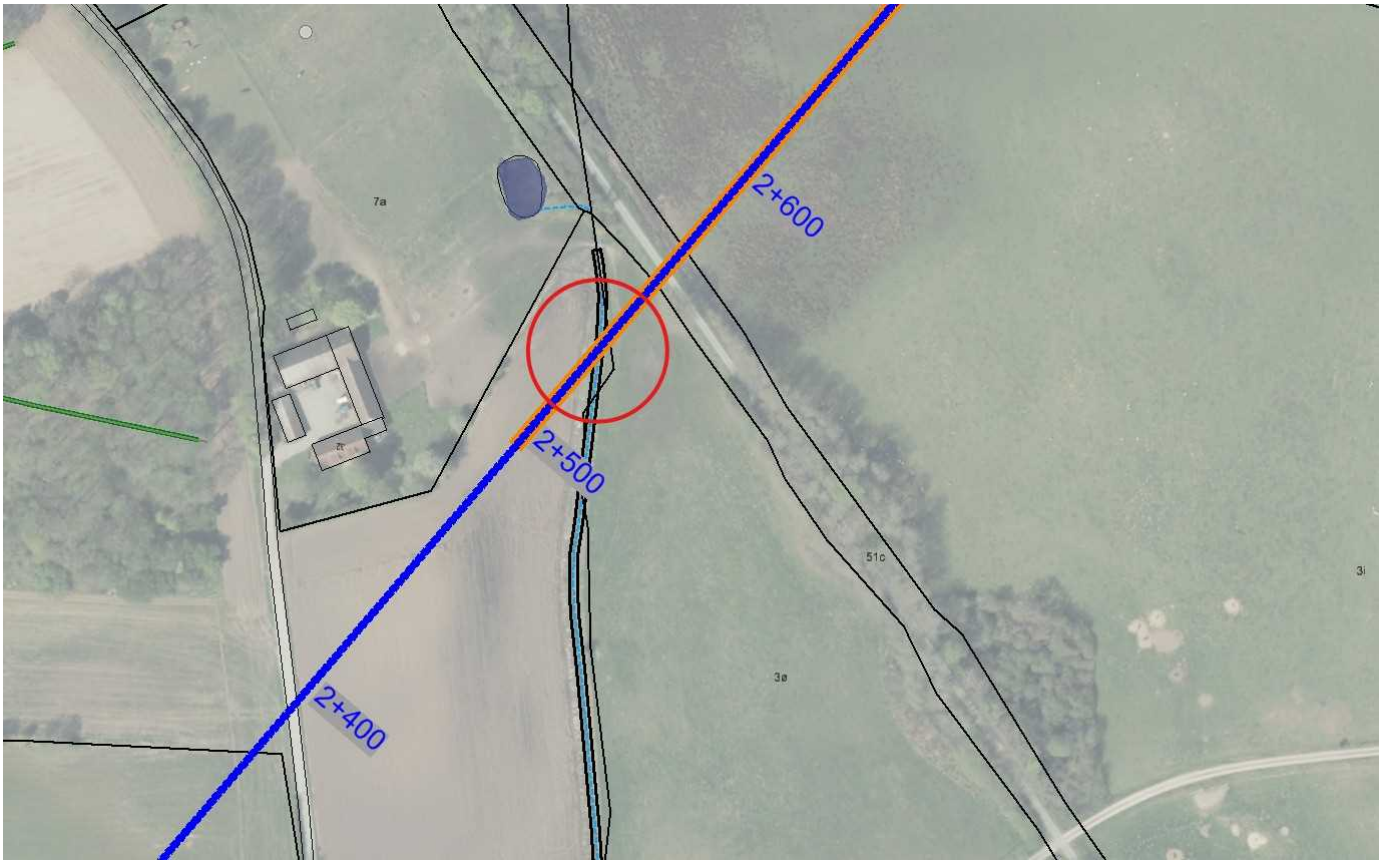

28.11.2025

Dato

Ansøgers underskrift

Ansøgningsskemaet med nødvendige bilag sendes til Kolding Kommune, Natur og Vand, Nytorv 11, 6000 Kolding eller bedst til e-mailadressen: **vandloeb@kolding.dk.**

Kolding Kommune

SKEMA TIL ANSØGNING OM KRYDSNING AF VANDLØB MED KABLER OG LEDNINGER

Ansøger:	Navn: UCON ApS på vegne af Ewii Vand A/S.	Tlf.: 40734492	
	Adresse: Søren Frichs Vej 42H, 1. t.v, 8230 Åbyhøj		
	e-mailadresse: kkj@ucon.dk		
Vandløb, som skal krydses: Navn på vandløbet	Surkær-Busholm Bæk		
Hvilken type kabel eller ledning er der tale om	Drikkevandsledning		
Krydsningssted:	**Lokalitet og evt. stationsnr.:** St. 2.276		
	Privat areal?:	**Ja** X	Nej
	Hvis ja, oplyses matr.nr. og navn på privat bredejer: 11a, Rådvad By, Harte, Karl Richard Nissen		
	Er der truffet aftale med privat bredejer? Der vedlægges skriftlig accept fra bredejer(e)	Ja X	Nej
	Offentlig vejrabat?:	Ja	Nej X
Er vandløbet rørlagt eller frit ved krydsningsstedet	Frit vandløb ved krydsningssted		
Kabel eller lednings skikkelse:	**Dimensioner (diameter):** ø630PE PN10	**Bundkote for vandløb på krydsningsstedet:** Fremgår ikke, opmåles ved udførsel **Ledningens top- og bundkote:** Topkote rør minimum 1 meter under opmålt vandløbs bundkote	

Arbejdsmetode ved krydsningen: Gravning eller underboring:	Vandløb krydses som styret underboring **Underboringens længde:** 253 m
Arbejdsperiode: Start og slut.	Hele vandledningsprojektet udføres forventeligt i perioden september 2026 til oktober 2027. Krydsning af nærværende vandløb forventes udført i løbet af 7 dage, i perioden efterår 2026/vinter 2027
Hvem afholder udgifterne:	**Til anlægsarbejdet:** Bygherren.
	Til den fremtidige vedligeholdelse: Fremtidig vedligeholdelse af vandledningen afholdes af Ewii Vand A/S.
Yderligere bemærkninger:	

Der vedlægges oversigtskort med markering af krydsningsstedet samt eventuelle detailplaner eller tegninger af krydsningen.

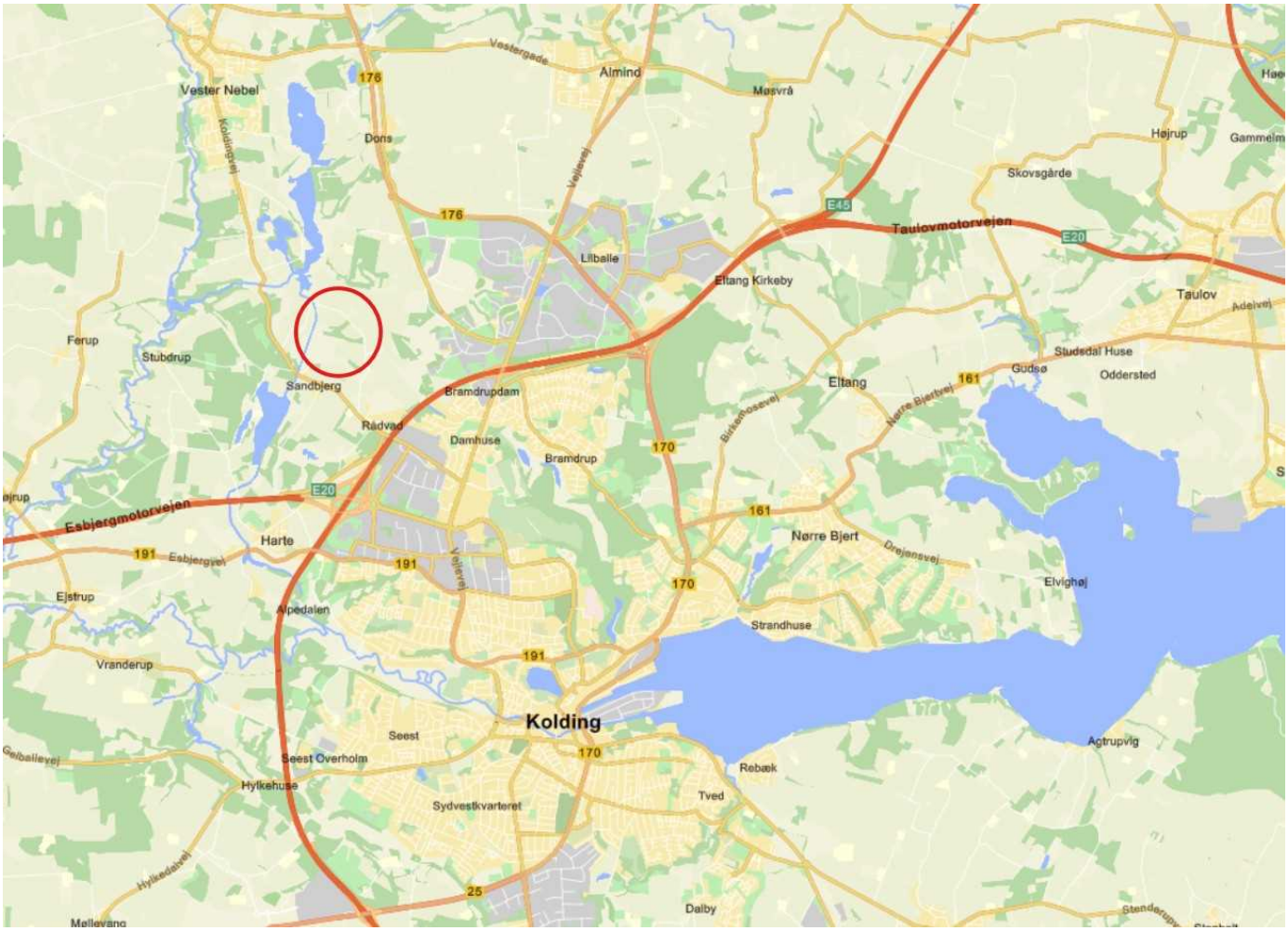



28.11.2025

Dato

Ansøgers underskrift

Ansøgningsskemaet med nødvendige bilag sendes til Kolding Kommune, Natur og Vand, Nytorv 11, 6000 Kolding eller bedst til e-mailadressen: **vandloeb@kolding.dk.**

Kolding Kommune

SKEMA TIL ANSØGNING OM KRYDSNING AF VANDLØB MED KABLER OG LEDNINGER

Ansøger:	Navn: UCON ApS på vegne af Ewii Vand A/S.	Tlf.: 40734492	
	Adresse: Søren Frichs Vej 42H, 1. t.v, 8230 Åbyhøj		
	e-mailadresse: kkj@ucon.dk		
Vandløb, som skal krydses: Navn på vandløbet	Rådvad Bæk		
Hvilken type kabel eller ledning er der tale om	Drikkevandsledning		
Krydsningssted:	**Lokalitet og evt. stationsnr.:** St. 2.140		
	Privat areal?:	Ja X	Nej
	Hvis ja, oplyses matr.nr. og navn på privat bredejer: 3v, Rådvad By Harte, Anders Eriksen 11a, Rådvad By, Harte, Karl Richard Nissen		
	Er der truffet aftale med privat bredejer? Der vedlægges skriftlig accept fra bredejer(e)	Ja X	Nej
	Offentlig vejrabat?:	Ja	Nej X
Er vandløbet rørlagt eller frit ved krydsningsstedet	Frit vandløb ved krydsningssted		
Kabel eller lednings skikkelse:	**Dimensioner (diameter):** ø630PE PN10	**Bundkote for vandløb på krydsningsstedet:** Fremgår ikke, opmåles ved udførsel **Ledningens top- og bundkote:** Topkote rør minimum 1 meter under opmålt vandløbs bundkote	

Arbejdsmetode ved krydsningen: Gravning eller underboring:	Vandløb krydses som styret underboring **Underboringens længde:** 253 m
Arbejdsperiode: Start og slut.	Hele vandledningsprojektet udføres forventeligt i perioden september 2026 til oktober 2027. Krydsning af nærværende vandløb forventes udført i løbet af 7 dage, i perioden Efterår 2026/Vinter 2027
Hvem afholder udgifterne:	**Til anlægsarbejdet:** Bygherren.
	Til den fremtidige vedligeholdelse: Fremtidig vedligeholdelse af vandledningen afholdes af Ewii Vand A/S.
Yderligere bemærkninger:	

Der vedlægges oversigtskort med markering af krydsningsstedet samt eventuelle detailplaner eller tegninger af krydsningen.

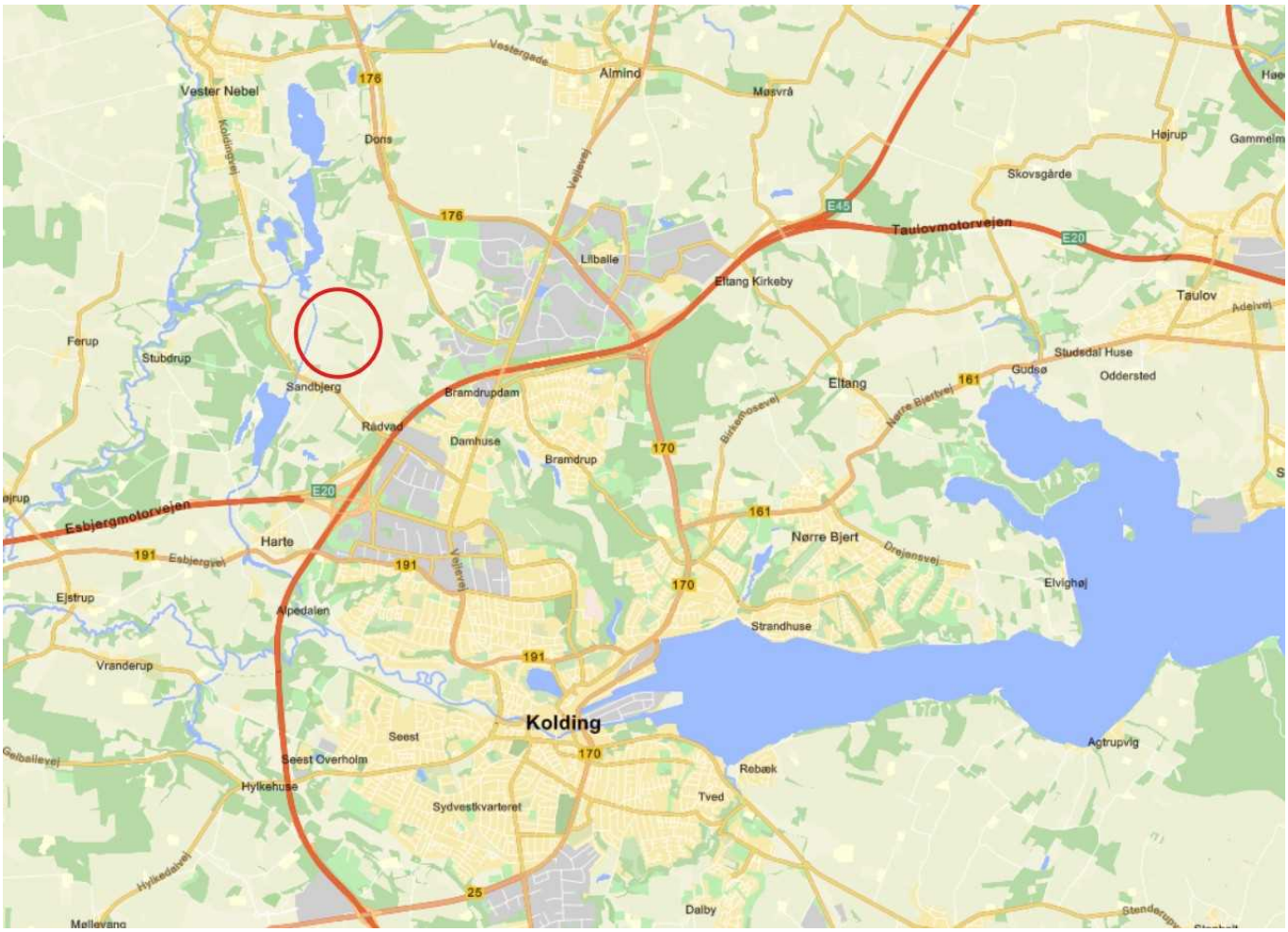



28.11.2025

Dato

Ansøgers underskrift

Ansøgningsskemaet med nødvendige bilag sendes til Kolding Kommune, Natur og Vand, Nytorv 11, 6000 Kolding eller bedst til e-mailadressen: **vandloeb@kolding.dk.**

Kolding Kommune

SKEMA TIL ANSØGNING OM KRYDSNING AF VANDLØB MED KABLER OG LEDNINGER

Ansøger:	Navn: UCON ApS på vegne af Ewii Vand A/S.	Tlf.: 40734492	
	Adresse: Søren Frichs Vej 42H, 1. t.v, 8230 Åbyhøj		
	e-mailadresse: kkj@ucon.dk		
Vandløb, som skal krydses: Navn på vandløbet	Unavngivet Rørlagt vandløb		
Hvilken type kabel eller ledning er der tale om	Drikkevandsledning		
Krydsningssted:	**Lokalitet og evt. stationsnr.:** St. 10.862		
	Privat areal?:	Ja X	Nej
	Hvis ja, oplyses matr.nr. og navn på privat bredejer: 14a, Sdr. Vilstrup By, Sdr. Vilstrup, Steffen Peter Lund 13g, Sdr. Vilstrup By, Sdr. Vilstrup, Knud Henrik Daugaard-Hansen		
	Er der truffet aftale med privat bredejer? Der vedlægges skriftlig accept fra bredejer(e)	Ja X	Nej
	Offentlig vejrabat?:	Ja	Nej X
Er vandløbet rørlagt eller frit ved krydsningsstedet	Rørlagt ved krydsningsstedet		
Kabel eller lednings skikkelse:	**Dimensioner (diameter):** ø630PE PN10	**Bundkote for vandløb på krydsningsstedet:** Fremgår ikke, opmåles ved udførsel **Ledningens top- og bundkote:** Topkote rør minimum 1 meter under opmålt vandløbs bundkote.	

Arbejdsmetode ved krydsningen: Gravning eller underboring:	Krydses som gravning
Arbejdsperiode: Start og slut.	Hele vandledningsprojektet udføres forventeligt i perioden september 2026 til oktober 2027. Krydsning af nærværende vandløb forventes udført i løbet af 7 dage, i perioden forår/sommer 2027
Hvem afholder udgifterne:	**Til anlægsarbejdet:** Bygherren.
	Til den fremtidige vedligeholdelse: Fremtidig vedligeholdelse af vandledningen afholdes af Ewii Vand A/S.
Yderligere bemærkninger:	

Der vedlægges oversigtskort med markering af krydsningsstedet samt eventuelle detailplaner eller tegninger af krydsningen.

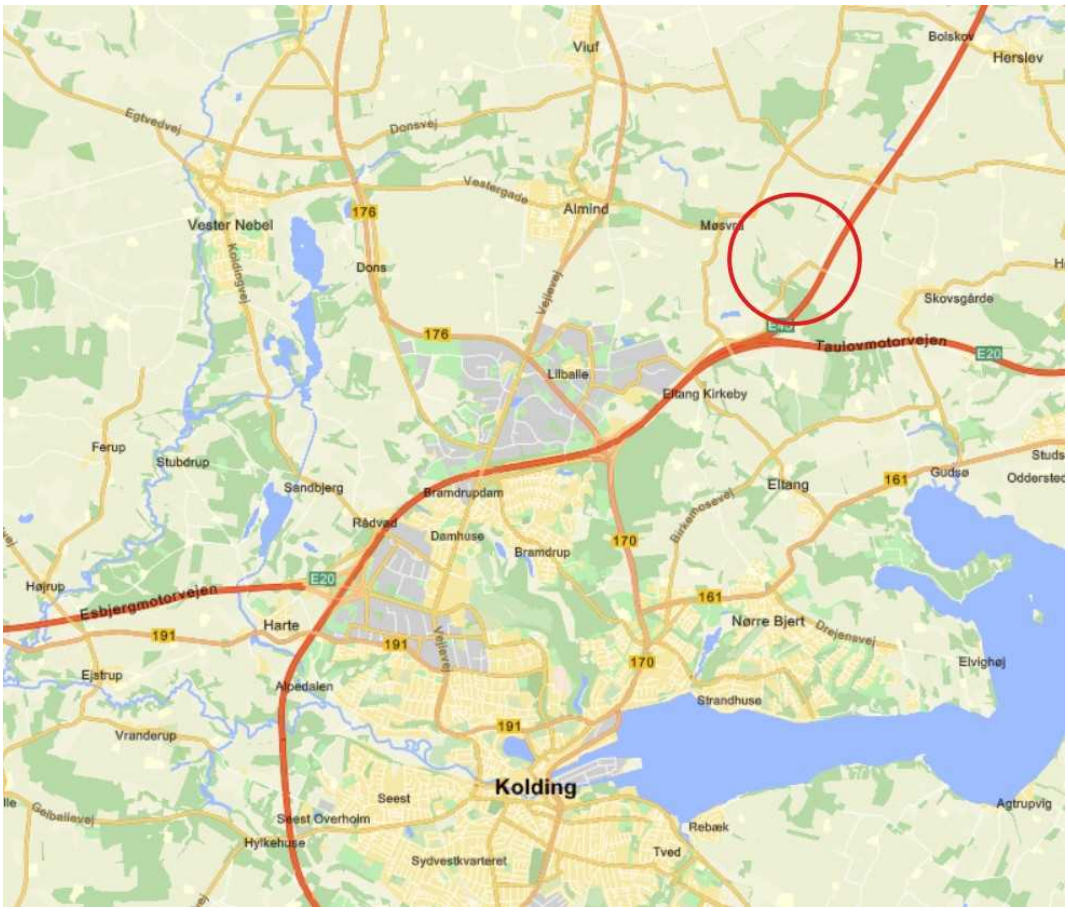



28.11.2025

Dato

Ansøgers underskrift

Ansøgningsskemaet med nødvendige bilag sendes til Kolding Kommune, Natur og Vand, Nytorv 11, 6000 Kolding eller bedst til e-mailadressen: **vandloeb@kolding.dk.**

Kolding Kommune

SKEMA TIL ANSØGNING OM KRYDSNING AF VANDLØB MED KABLER OG LEDNINGER

Ansøger:	Navn: UCON ApS på vegne af Ewii Vand A/S.	Tlf.: 40734492	
	Adresse: Søren Frichs Vej 42H, 1. t.v, 8230 Åbyhøj		
	e-mailadresse: kkj@ucon.dk		
Vandløb, som skal krydses: Navn på vandløbet	Donsråd Å		
Hvilken type kabel eller ledning er der tale om	Drikkevandsledning		
Krydsningssted:	**Lokalitet og evt. stationsnr.:** St. 2.802		
	Privat areal?:	Ja X	Nej
	Hvis ja, oplyses matr.nr. og navn på privat bredejer: 4d, Dons By, Almind Olav Uth		
	Er der truffet aftale med privat bredejer? Der vedlægges skriftlig accept fra bredejer(e)	Ja X	Nej
	Offentlig vejrabat?:	Ja	Nej X
Er vandløbet rørlagt eller frit ved krydsningsstedet	Frit vandløb ved krydsningssted		
Kabel eller lednings skikkelse:	**Dimensioner (diameter):** ø630PE PN10	**Bundkote for vandløb på krydsningsstedet:** Fremgår ikke, opmåles ved udførsel **Ledningens top- og bundkote:** Topkote rør minimum 1 meter under opmålt vandløbs bundkote	

Arbejdsmetode ved krydsningen: Gravning eller underboring:	Vandløb krydses som styret underboring **Underboringens længde:** 345 m
Arbejdsperiode: Start og slut.	Hele vandledningsprojektet udføres forventeligt i perioden september 2026 til oktober 2027. Krydsning af nærværende vandløb forventes udført i løbet af 7 dage, i perioden efterår 2026/vinter 2027
Hvem afholder udgifterne:	**Til anlægsarbejdet:** Bygherren
	Til den fremtidige vedligeholdelse: Fremtidig vedligeholdelse af vandledningen afholdes af Ewii Vand A/S.
Yderligere bemærkninger:	

Der vedlægges oversigtskort med markering af krydsningsstedet samt eventuelle detailplaner eller tegninger af krydsningen.





28.11.2025

Dato

Ansøgers underskrift

Ansøgningsskemaet med nødvendige bilag sendes til Kolding Kommune, Natur og Vand, Nytorv 11, 6000 Kolding eller bedst til e-mailadressen: **vandloeb@kolding.dk.**

Kolding Kommune

SKEMA TIL ANSØGNING OM KRYDSNING AF VANDLØB MED KABLER OG LEDNINGER

<table>
<tr><td rowspan="3">Ansøger:</td><td colspan="2">Navn:
UCON ApS på vegne af Ewii Vand A/S.</td><td>Tlf.:
53572400</td></tr>
<tr><td colspan="3">Adresse:
Søren Frichs Vej 42H, 1. t.v, 8230 Åbyhøj</td></tr>
<tr><td colspan="3">e-mailadresse:
asp@thranekaer.dk</td></tr>
<tr><td>Vandløb, som skal krydses:
Navn på vandløbet</td><td colspan="3">Unavngivet vandløb. (krydses to gang)
Ved matrikel 6e Lilballe By, Eltang</td></tr>
<tr><td>Hvilken type kabel eller ledning er der tale om</td><td colspan="3">Drikkevandsledning</td></tr>
<tr><td rowspan="5">Krydsningssted:</td><td colspan="3">Lokalitet og evt. stationsnr.: Syd for Hedevej og vest for Vejlevej, Kolding. Stationering ca. 5.925 og 6.040</td></tr>
<tr><td>Privat areal?:</td><td>Ja
X</td><td>Nej</td></tr>
<tr><td colspan="3">Hvis ja, oplyses matr.nr. og navn på privat bredejer:
6e Lilballe By, Eltang – DN Vejlevej 465 ApS v. Jan Peters
11c Almind By, Almind – DN Vejlevej 465 ApS v. Jan Peters
27a Almind By, Almind – Kirsten Sommerlund Prehn</td></tr>
<tr><td>Er der truffet aftale med privat bredejer? Der vedlægges skriftlig accept fra bredejer(e)</td><td>Ja
X</td><td>Nej</td></tr>
<tr><td>Offentlig vejrabat?:</td><td>Ja</td><td>Nej
X</td></tr>
<tr><td>Er vandløbet rørlagt eller frit ved krydsningsstedet</td><td colspan="3">Frit</td></tr>
<tr><td>Kabel eller lednings skikkelse:</td><td>Dimensioner (diameter):
ø630PE PN10</td><td colspan="2">Bundkote for vandløb på krydsningsstedet:
Fremgår ikke, opmåles ved udførsel.
Ledningens top- og bundkote:
Drikkevandsledningen bores under vandløbet med minimum 1 meters fri lodret afstand målt fra overkant rør til opmålt bundkote.</td></tr>
</table>

Arbejdsmetode ved krydsningen: Gravning eller underboring:	Krydses som underboring
Arbejdsperiode: Start og slut.	Hele vandledningsprojektet udføres forventeligt i perioden medio 2027 til medio 2028. Krydsningerne af nærværende vandløb forventes udført i løbet af 7 dage, i løbet af 2027.
Hvem afholder udgifterne:	**Til anlægsarbejdet:** Bygherren.
	Til den fremtidige vedligeholdelse: Fremtidig vedligeholdelse af vandledningen afholdes af Ewii Vand A/S.
Yderligere bemærkninger: Vandløbet krydses to steder med den samme ledning,	

Der vedlægges oversigtskort med markering af krydsningsstedet samt eventuelle detailplaner eller tegninger af krydsningen.

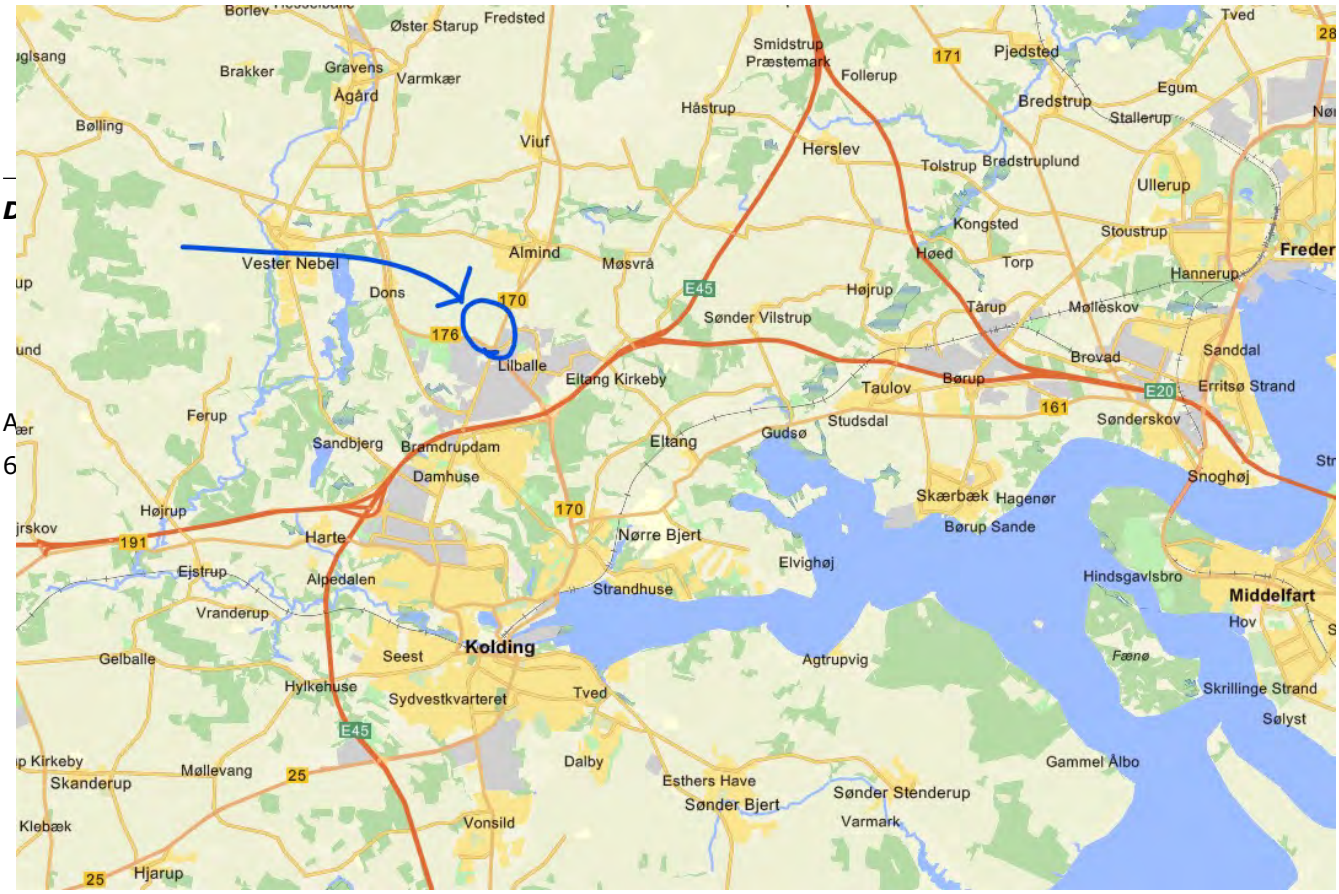

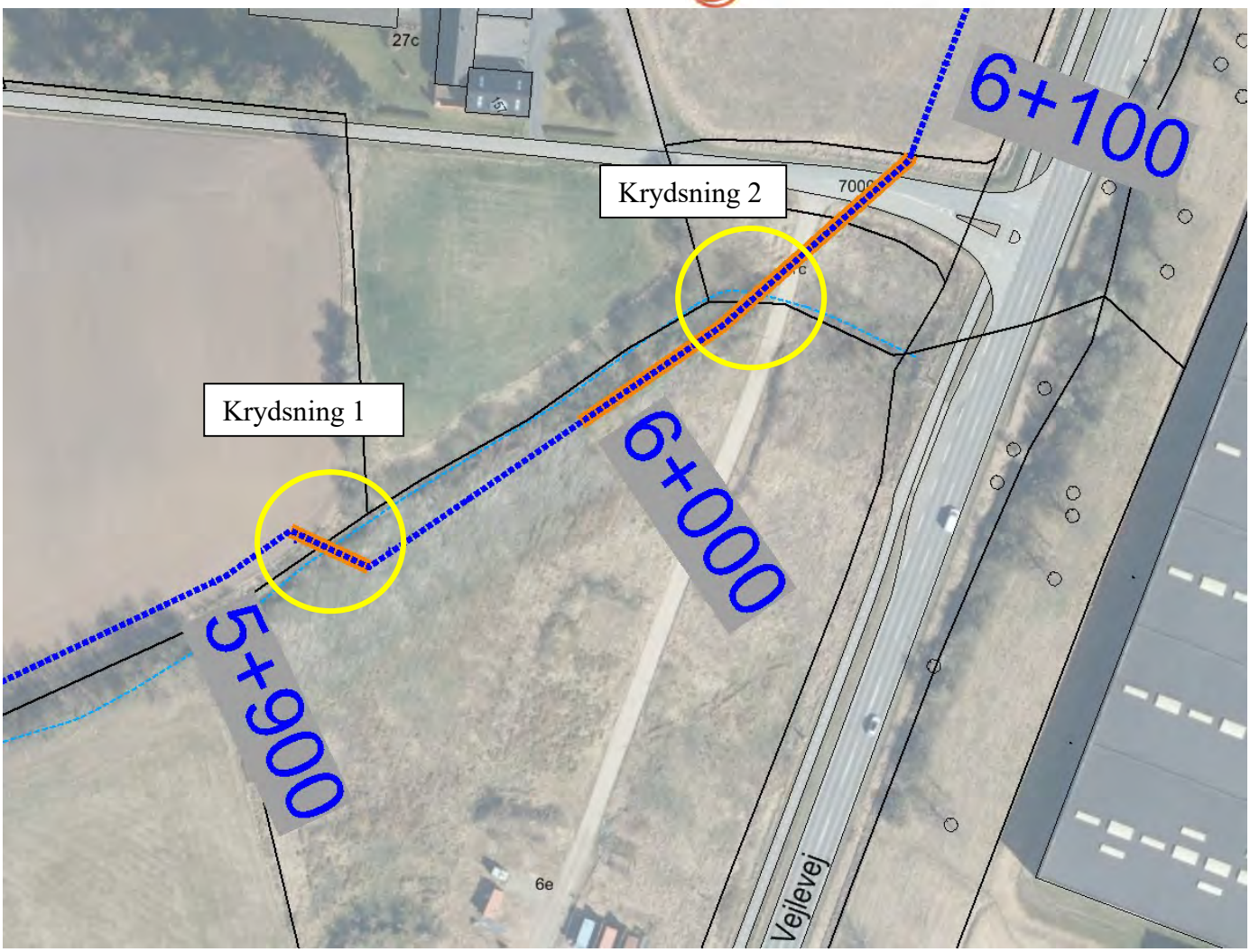
27c
6+100
Krydsning 2
7000
Krydsning 1
6+000
5+900
6e
Vejlevej

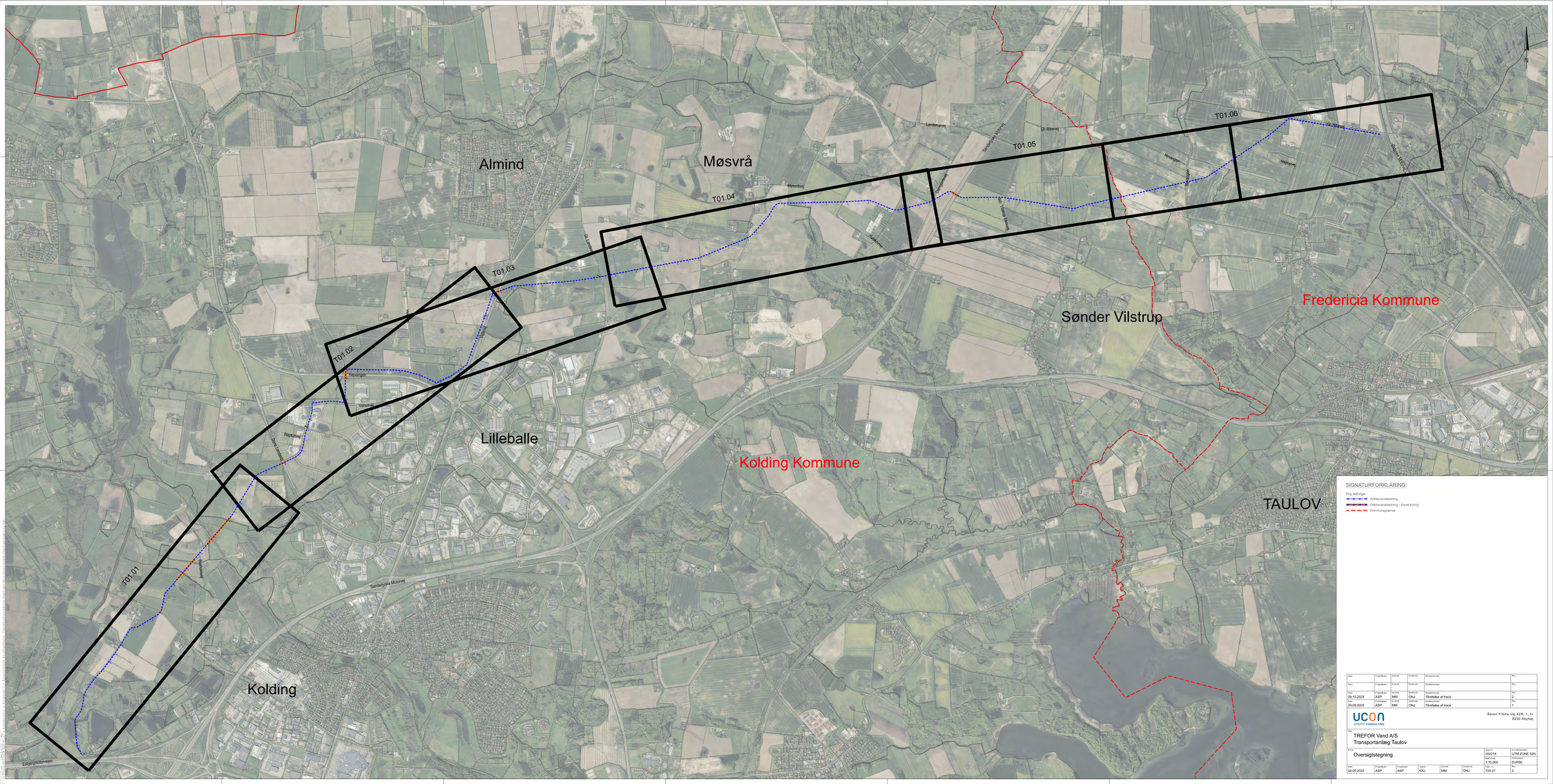
Almind
Møsvrå
Lilleballe
Kolding
Sønder Vilstrup
TAULOV
Kolding Kommune
Fredericia Kommune
T01.01
T01.02
T01.03
T01.04
T01.05
T01.06
Landerupvej
Møsvrivej
Gl. Landevej
Sønderhyske Motorvej
Elbjergmotorvejen
Neptunvej
Bomhusvej
Hejrvangen
Vintervej
Nyvangen
Gl. Ribevej
Gl. Vamdrup Skovvej
Ny Ribevej
Hejrhusvej
Bramdrupvej
Dalbyvej
Dalbyvej
Dalby

13:52:44 10-10-2025 KKJ
C:\Users\KKJ\UCON ApS\Filer - Dokumenter\3 - Projekter\2 - Århus\2025036 Kolding-Taulov Transmissionsledning\Tegninger\MicroStation\DGN\Tegningsopsætning.dgn

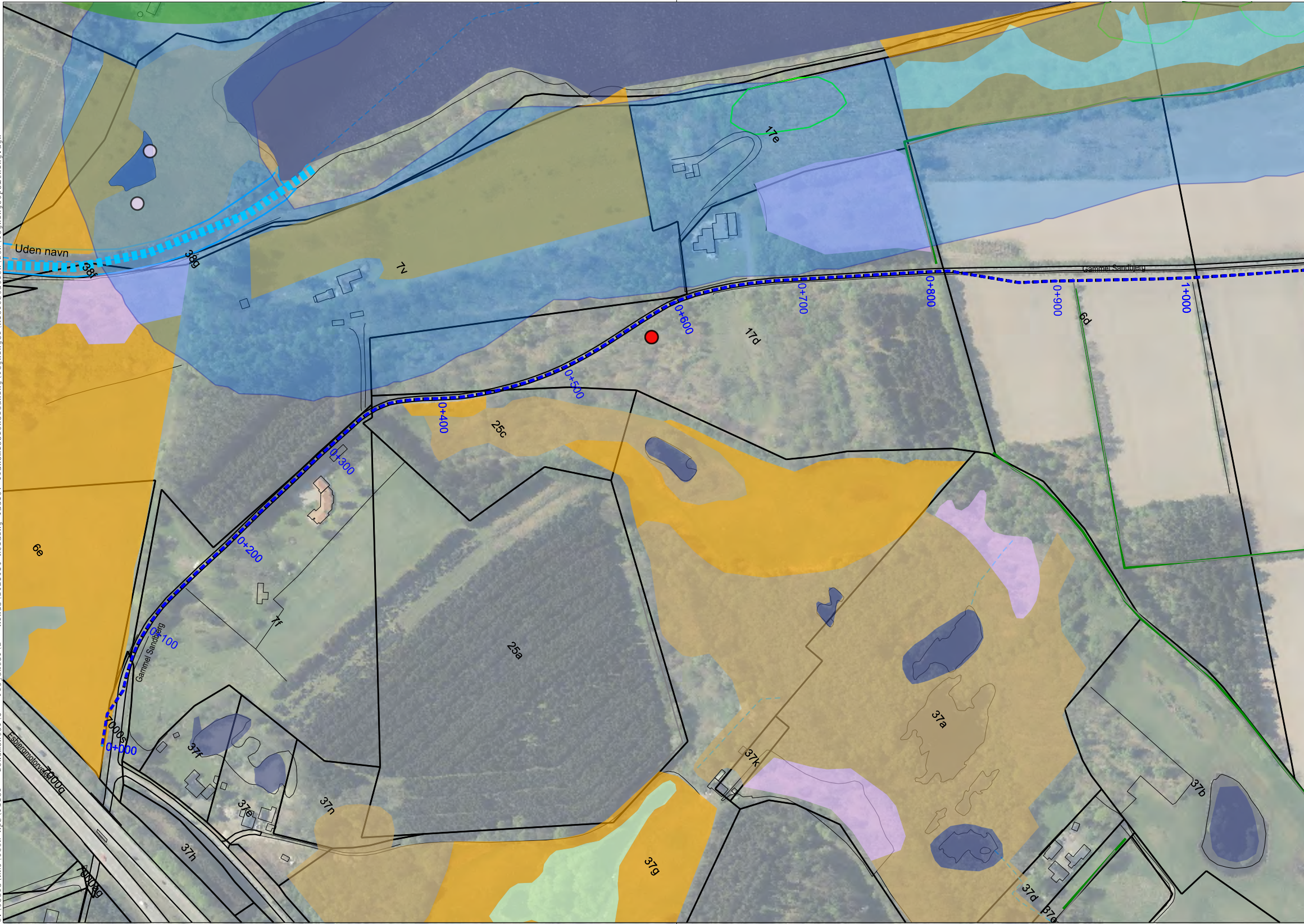
Uden navn
38f
38g
7v
17e
17d
6d
Gammel Sandbjerg
0+000
0+100
0+200
0+300
0+400
0+500
0+600
0+700
0+800
0+900
1+000
25c
25a
6e
7f
Gammel Sandbjerg
7000s
Esbjergmotorvejen
7000g
37f
37e
37n
37h
37g
37k
37a
37b
37d
37c


3e
4y
Rådvad Bæk
3v
9h
9f
9g
9k
1+300
1+400
1+200
1+100
9a
1+500
1+600
1+700
1+800
1+900
2+000
2+100
13a
3a
Egtvedvej
7000a
7000k
9c
4c


Surkær-Busholm Bæk
Regulativ
BK: ~26.70
7c
7a
17c
4d
2+200
2+300
2+400
2+500
2+600
2+700
2+800
2+900
3+000
Donsråd å
3ø
51c
1b
700b
3i
2db
3æ


N
3+100
3+200
5al
5z
5x

SIGNATURFORKLARING:

Ex. ledninger	Proj. ledninger	
─	/ ▬ · ▬ ·	Drikkevandsledning
	/ ▬ · ▬ ·	Drikkevandsledning - Udføres som styret boring
	/ ▬ · ▬ ·	Drikkevandsledning - Tidligere tracé

Øvrige signaturer

───	Matrikelskel
‒ ‒ ‒	Kommunegrænse
───	Vandløb
▮▮▮▮	Beskyttede vandløb
───	Beskyttede sten og jorddiger
	Fredskov
○	Fund af Bilag IV arter
●	Fund af Rødliste arter
🟦	Jordforurening V1
🟥	Jordforurening V2
	Råstof-område
🟦	Fredet område
🟦	Søbeskyttelseslinje
⌘	Fortidsminder m. eventuel beskyttelseszone

§3 Natur

🟪	Sø
🟩	Eng
🟨	Overdrev
🟫	Mose
🟪	Hede

Dato	Projektleder	Kontrol	Godkendt	Revisionsnoter	Rev.
09.10.2025	ASP	MM	ONJ	Tilrettelse af tracé	2
20.05.2025	ASP	MM	ONJ	Tilrettelse af tracé	1

UCON
UTILITY CONSULTING

Søren Frichs Vej 42H, 1. tv
8230 Åbyhøj

Sag
TREFOR Vand A/S
Transportanlæg Taulov

Emne
Ledningsplan
St. 0 - St. 3.000

Sagsnr.	202218
Koordinatsystem	UTM ZONE 32N
Målforhold	1:2500
Kotesystem	DVR90

Dato	Projektleder	Projekteret	Tegnet	Kontrol	Godkendt	Tegn. nr.	Rev.
02.05.2025	ASP	ASP	KKJ	MM	ONJ	T01.01	2


5l
5ae
5p
5ao
5s
5an
5au
5a
4d
5ap
3+300
3+400
3+200
5q
3+500
3+900
3+100
3+600
3+700
3+800
3+000
5aq
5am
5ak
5al
5ai
5at
22
21
5z
Neptunvej
Dons Landevej

10:58:18   10-10-2025   KKJ
C:\Users\KKJ\UCON ApS\Filer - Dokumenter\3 - Projekter\2 - Århus\2025036 Kolding-Taulov Transmissionsledning\Tegninger\MicroStation\DGN\Tegningsopsætning.dgn

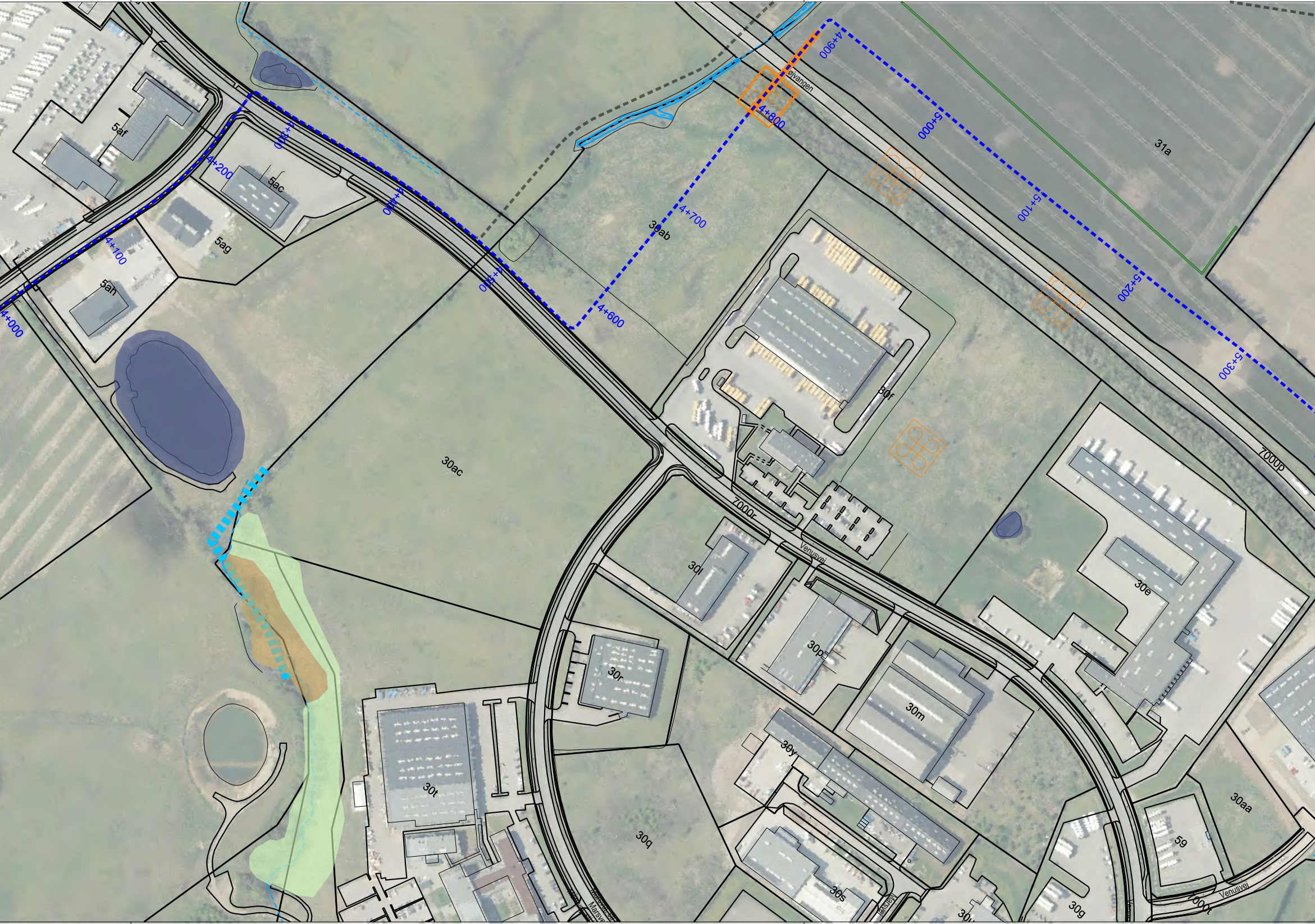
5af
5ac
5ag
5ah
Snit AA
4+000
4+100
4+200
4+300
4+400
4+500
4+600
4+700
4+800
4+900
5+000
5+100
5+200
5+300
øjvangen
30ab
31a
30f
30ac
7000p
7000r
Venusvej
30l
30e
30p
30r
30m
30y
30t
30q
30s
30aa
59
30g
7000t
Venusvej
Marsvej


2d
12a
12c
36
29b
11d
18l
30b
5+400
5+500
5+600
5+700
5+800
5+900
6+000
6+100
6+200
6+300
6+400
6+500
6+600
30ø
30ad
51a
44a
11b
Vejlevej, st.H.S
Vejlevej
27a
27c
Uden navn
7000n
11c
48a

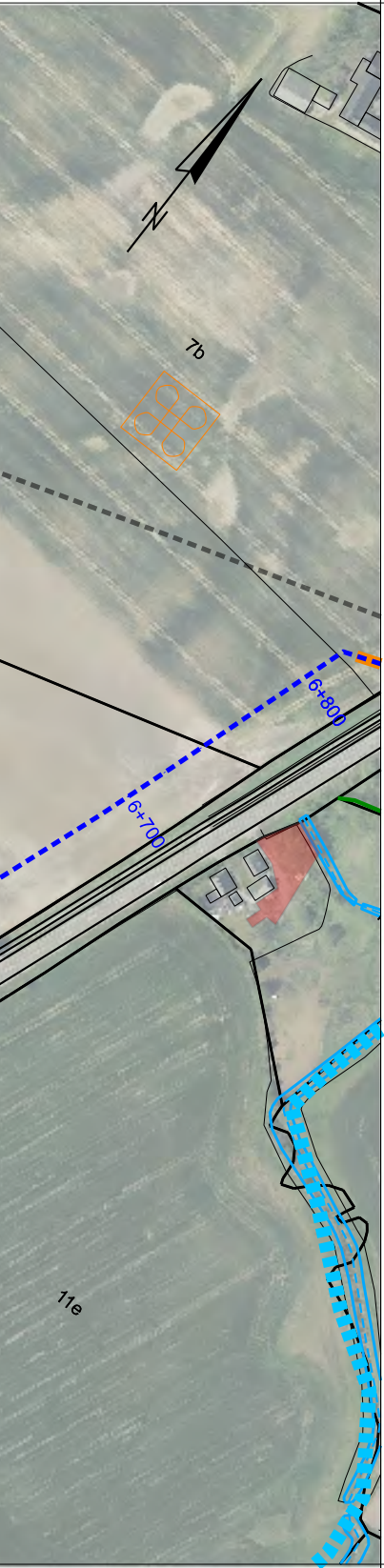
N
7b
6+800
6+700
11e

SIGNATURFORKLARING:

Ex. ledninger	Proj. ledninger	
		Drikkevandsledning
		Drikkevandsledning - Udføres som styret boring
		Drikkevandsledning - Tidligere tracé

Øvrige signaturer

Matrikelskel
Kommunegrænse
Vandløb
Beskyttede vandløb
Beskyttede sten og jorddiger

Fredskov
Fund af Bilag IV arter
Fund af Rødliste arter

Jordforurening V1
Jordforurening V2
Råstof-område
Fredet område
Søbeskyttelseslinje

Fortidsminder m. eventuel beskyttelseszone

§3 Natur

Sø
Eng
Overdrev
Mose
Hede

Dato	Projektleder	Kontrol	Godkendt	Revisionsnoter	Rev.
09.10.2025	ASP	MM	ONJ	Tilrettelse af tracé	2
20.05.2025	ASP	MM	ONJ	Tilrettelse af tracé	1

ucon
UTILITY CONSULTING

Søren Frichs Vej 42H, 1. tv
8230 Åbyhøj

Sag
TREFOR Vand A/S
Transportanlæg Taulov

Emne
Ledningsplan
St. 3.000 - St. 6.000

Sagsnr.	Koordinatsystem
202218	UTM ZONE 32N
Målforhold	Kotesystem
1:2500	DVR90

Dato	Projektleder	Projekteret	Tegnet	Kontrol	Godkendt	Tegn. nr.	Rev.
02.05.2025	ASP	ASP	KKJ	MM	ONJ	T01.03	2

12:24:45 10-10-2025 KKJ
C:\Users\KKJ\UCON ApS\Filer - Dokumenter\3 - Projekter\2 - Århus\2025036 Kolding-Taulov Transmissionsledning\Tegninger\MicroStation\DGN\Tegningsopsætning.dgn


31a
36
29b
30b
27a
30ab
30f
30e
30ø
30ad
4+600
4+700
4+800
4+900
5+000
5+100
5+200
5+300
5+400
5+500
5+600
5+700
5+800
øjvangen
7000p
7000r
Venusvej


12c
6+800
6+900
7+000
Vejlevej
Donsråd å
6+700
18h
18l
18at
6+600
6+500
11d
11b
Vejlevej, st+l S
Vejlevej
11e
6+400
6+300
44a
51a
6+200
11f
27c
6+100
7000h
11c
Uden navn
6+000
5+900
11g
8k
8l
Nordager, st+l S
Nordager
Nordager

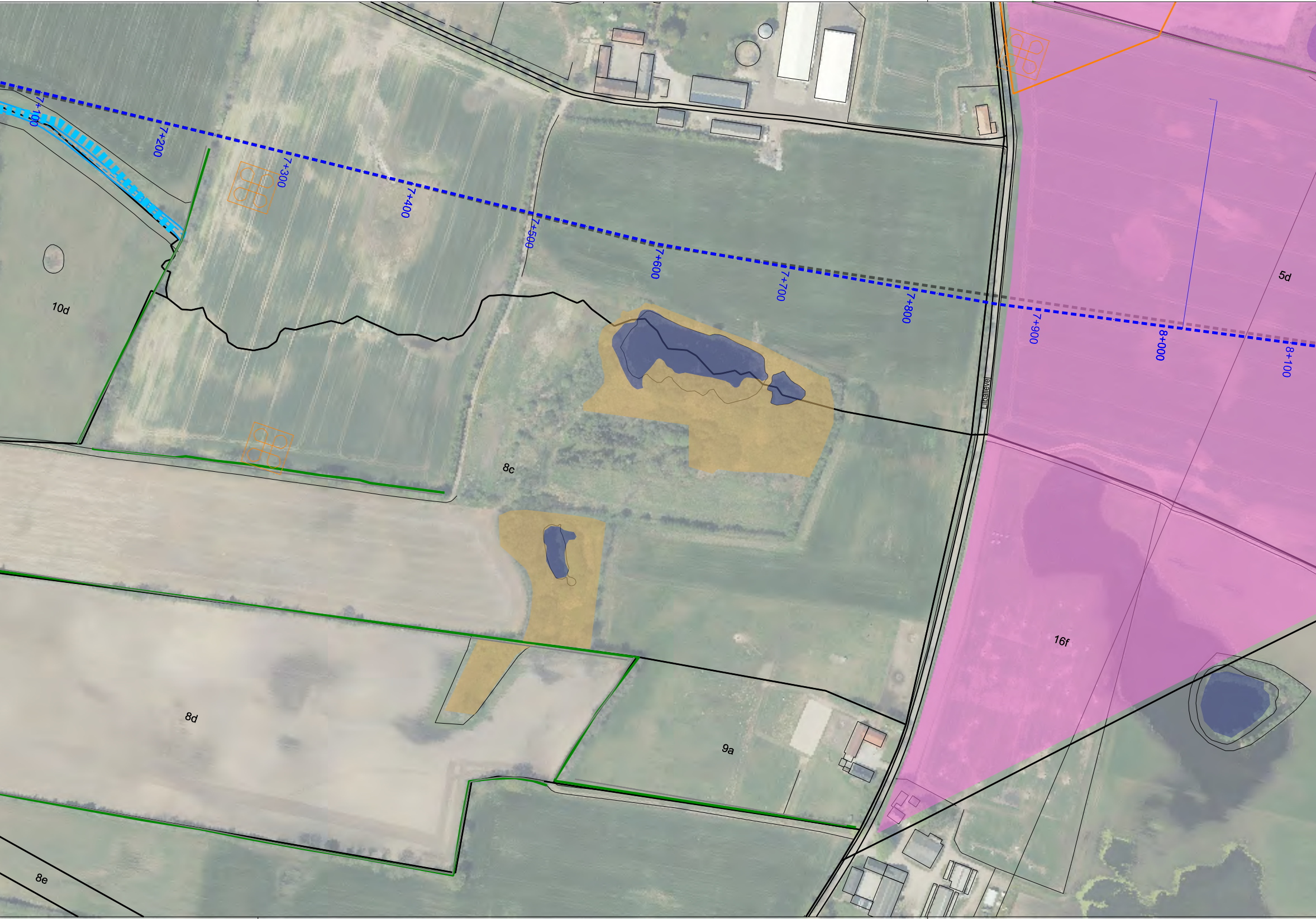
7+100
7+200
7+300
7+400
7+500
7+600
7+700
7+800
7+900
8+000
8+100
10d
5d
8c
8d
8e
9a
16f
Lillballevej



SIGNATURFORKLARING:

Ex. ledninger	Proj. ledninger	
—	/ -·-·-	Drikkevandsledning
	/ -·-·-	Drikkevandsledning - Udføres som styret boring
	/ -·-·-	Drikkevandsledning - Tidligere tracé

Øvrige signaturer

- Matrikelskel
- Kommunegrænse
- Vandløb
- Beskyttede vandløb
- Beskyttede sten og jorddiger
- Fredskov
- ○ Fund af Bilag IV arter
- ● Fund af Rødliste arter
- Jordforurening V1
- Jordforurening V2
- Råstof-område
- Fredet område
- Søbeskyttelseslinje
- Fortidsminder m. eventuel beskyttelseszone

§3 Natur

- Sø
- Eng
- Overdrev
- Mose
- Hede

Dato	Projektleder	Kontrol	Godkendt	Revisionsnoter	Rev.
09.10.2025	ASP	MM	ONJ	Tilrettelse af tracé	2
20.05.2025	ASP	MM	ONJ	Tilrettelse af tracé	1

UCON
UTILITY CONSULTING

Søren Frichs Vej 42H, 1. tv
8230 Åbyhøj

Sag

TREFOR Vand A/S
Transportanlæg Taulov

Emne

Ledningsplan
St. 5.000 - St. 8.000

Sagsnr.	Koordinatsystem
202218	UTM ZONE 32N
Målforhold	**Kotesystem**
1:2500	DVR90

Dato	Projektleder	Projekteret	Tegnet	Kontrol	Godkendt	Tegn. nr.	Rev.
02.05.2025	ASP	ASP	KKJ	MM	ONJ	T01.03	2



SIGNATURFORKLARING:

Ex. ledninger | Proj. ledninger

- Drikkevandsledning
- Drikkevandsledning - Udføres som styret boring
- Drikkevandsledning - Tilfligens tracé

Øvrige signaturer

- Matrikelskel
- Kommunegrænse
- Vandløb
- Beskyttede vandløb
- Beskyttede sten og jorddiger
- Fredskov
- Fund af Bilag IV arter
- Fund af Rødliste arter
- Jordforurening V1
- Jordforurening V2
- Råstof-område
- Fredet område
- Søbeskyttelseslinje
- Fortidsminder m. eventuel beskyttelseszone

§3 Natur

- Sø
- Eng
- Overdrev
- Mose
- Hede

Rev.	Projekteder	Kontrol	Godkendt	Revisionsnotater	Rev.:
Rev.	Projekteder	Kontrol	Godkendt	Revisionsnotater	Rev.:
Dato: 09.10.2025	Projekteder: ASP	Kontrol: MM	Godkendt: ONJ	Revisionsnotater: Tilrettelse af tracé	Rev.: 2
Dato: 20.05.2025	Projekteder: ASP	Kontrol: MM	Godkendt: ONJ	Revisionsnotater: Tilrettelse af tracé	Rev.: 1

UCON UTILITY CONSULTING
Søren Frichs Vej 42H, 1. tv
8230 Åbyhøj

Kunde:
TREFOR Vand A/S
Transportanlæg Taulov

Emne:
Ledningsplan
St. 8.000 - St. 11.000

Journal: 202218
Koordinatsystem: UTM ZONE 32N
Målestok: 1:2500
Højdesystem: DVR90

Dato: 02.05.2025	Projekteder: ASP	Projekteret: ASP	Tegnet: KKJ	Kontrol: MM	Godkendt: ONJ	Tegn.nr.: T01.04	Rev.: 2

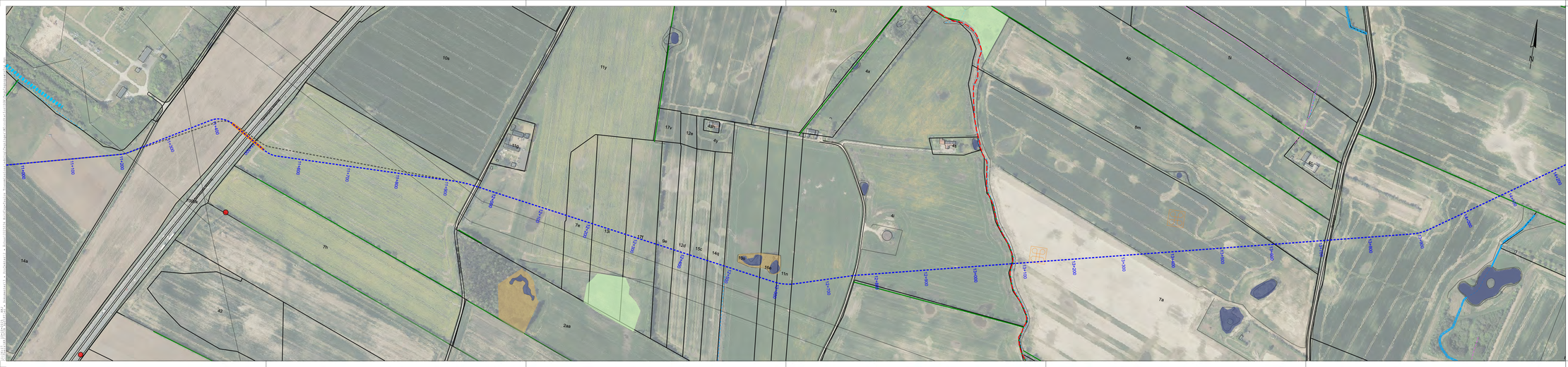

SIGNATURFORKLARING:

Ex. ledninger | Proj. ledninger

- Drikkevandsledning
- Drikkevandsledning - Udføres som styret boring
- Drikkevandsledning - Tilfligere tracé

Øvrige signaturer

- Matrikelskel
- Kommunegrænse
- Vandløb
- Beskyttede vandløb
- Beskyttede sten og jorddiger

- Fredskov
- Fund af Bilag IV arter
- Fund af Rødliste arter
- Jordforurening V1
- Jordforurening V2
- Råstof-område
- Fredet område
- Sæbeskyttelseslinje
- Fortidsminder m. eventuel beskyttelseszone

§3 Natur

- Sø
- Eng
- Overdrev
- Mose
- Hede

Dato	Projekteder	Kontrol	Godkendt	Revideret/noter	Rev.
Dato	Projekteder	Kontrol	Godkendt	Revideret/noter	Rev.
Dato 09.10.2025	Projekteder ASP	Kontrol MM	Godkendt ONJ	Revideret/noter Tilrettelse af tracé	Rev. 2
Dato 20.05.2025	Projekteder ASP	Kontrol MM	Godkendt ONJ	Revideret/noter Tilrettelse af tracé	Rev. 1

ucon UTILITY CONSULTING

Søren Frichs Vej 42H, 1. tv
8230 Åbyhøj

Kunde
TREFOR Vand A/S
Transportanlæg Taulov

Emne
Ledningsplan
St. 11.000 - St. 14.000

Journal 202218 | Koordinatsystem UTM ZONE 32N
Målestok 1:2500 | Højdesystem DVR90

Dato	Projekteder	Projekteret	Tegnet	Kontrol	Godkendt	Tegn.nr.	Rev.
02.05.2025	ASP	ASP	KKJ	MM	ONJ	T01.05	2