

NATURRÅD FREDERICIA

- her gror fællesskabet

Dagsordenspunkt	Bemærkninger
Velkomst og nyt fra formanden (10 min)	Tommy:
Bordet rundt (15 min)	Aktuelle emner fra medlemmerne, herunder nye forpersoner
Opfølgning fra sidst:	Mødereferat: https://www.fredericia.dk/system/files/cp-documents/0c23a100-8b68-ee11-a3c8-00505688ca1d.pdf
Nyt fra fællesråd/beboerforeninger vedr. stier og natur (ca. 15 min hver):	Taulov: Stier Herslev: Stier Bredstrup/Pjedsted: Bio-projekt Vejlby Sogn: Skærbæk:
Naturplan - input	Overblik over videre proces efter input
Kalenderen 2024	Det er årets guidede ture og events
Natur og friluftspjækter i 2024	Snoghøjgaard Parken, Bøgeskov og Kringsminde Kyststi-proces Stenrev, Ålegræs
Opsamling/evt.	
Næste møde og sted	

Bordet rundt

Opfølgning fra sidste møde

- Kringsminde og Naturplan (særskilte punkter på dagsordenen)
- Nat i Naturen – evaluering til næste event
- Stier

Nyt fra lokalsamfundene

Høringer og input

Processer i januar og februar:

- Input til FKs kommende **Naturplan** (tidligere plan fra 2005)
- Input til revision af FKs **Kommuneplan** (fra 2021)
- Høring og kommentarer på **Helhedsplan for Skærbæk 2023**

Helhedsplanens resultater forventes passende reflekteret i de andre planer.




Naturplanen - input

- Ca. 40 mails
- Hovedtemaer
 - **Stier, skilte**
 - Muligheder for etablering af kyststi er aktuel (bl.a via "Danske Naturstier" mm)
 - **Penge**
 - **Basisfaciliteter**
 - **Mere og bedre natur – naturkorridorer**
 - Plads til naturen er også et fokus i kommuneplanrevision, der kommer i høring senere
 - **Synergier ved vandhåndtering og natur**
 - Kystdige, Wowoplevelser/overnatninger, Taulov sø, Havmiljøprojekter, legespots,
- Den videre proces

Skærbæks bidrag til mødet 22.
februar 2024

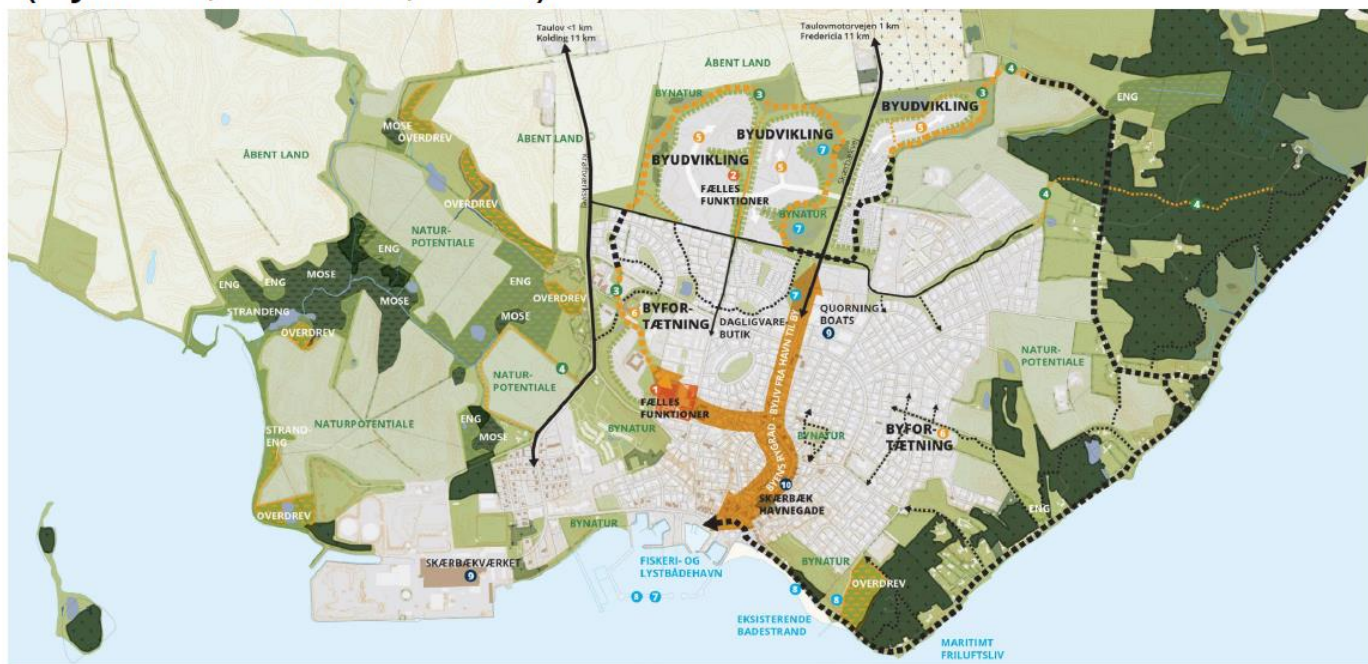


Fredericia Naturråd



Helhedsplanens oplæg til Strukturplan

(Bynatur, Ramme, Stier)



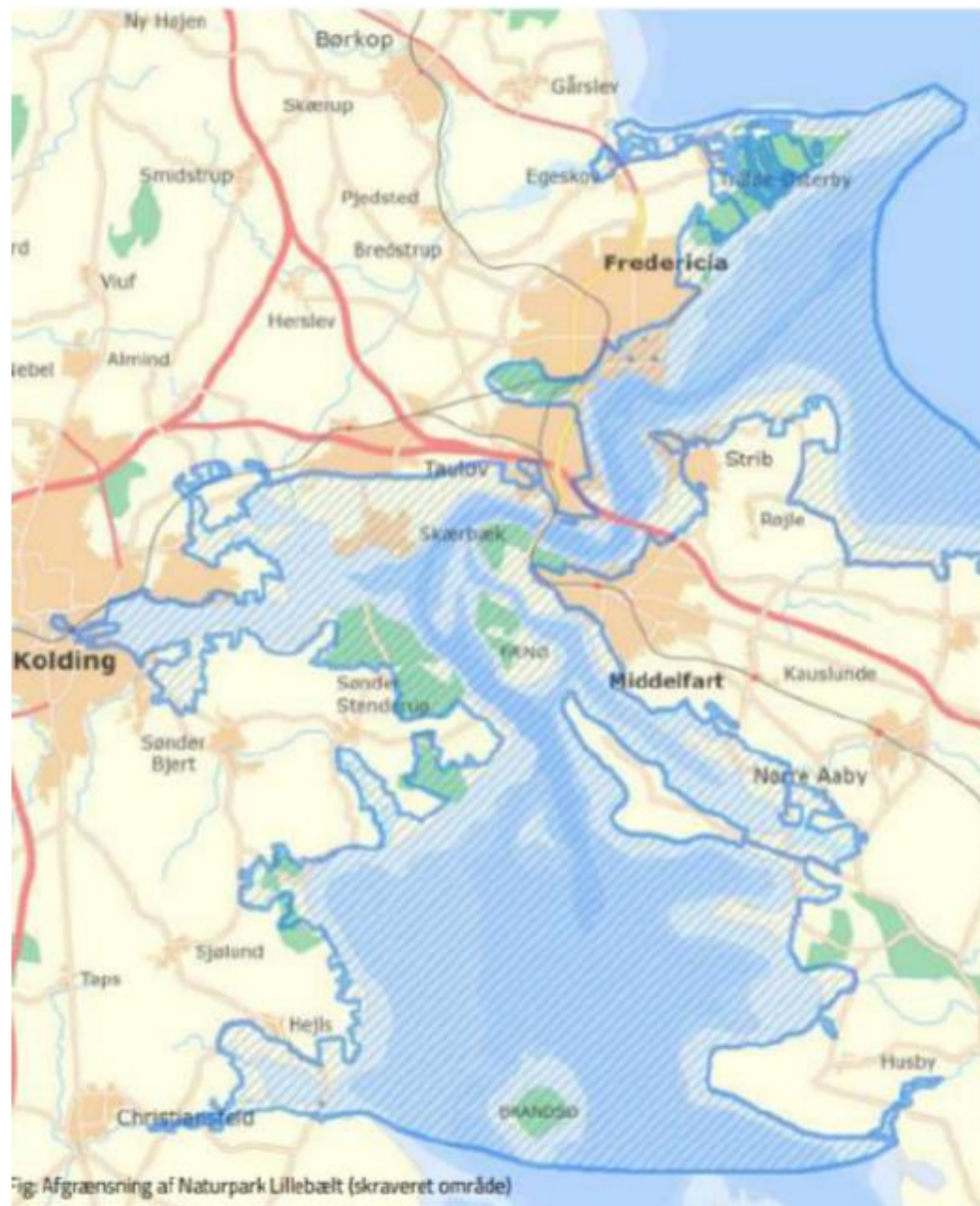
Med "Naturen som ramme"

Naturen er under pres – samtidigt med at stærke kræfter arbejder for at bevare og udvikle naturen.

Vi har opfordret til at Naturplan2024 bliver **fremsynet** og sætter **ambitiøse mål for naturen**. Naturplanen bør medtage, hvordan:

- FK vil implementere og forvalte **EU's beslutning** om 20% natur
- **Fredericia for Verdensmålene** i praksis skal forvaltes i FK, så Partnerskaber om Natur let kan skabes
- **Naturpark Lillebælt** aktivt kan støtte vores lokale naturudvikling - ved at brede engagementet ud - fra det kystnære til også at dække baglandet.

Hele Skærbæk er en del af Naturpark Lillebælt



Forslag: et tema om vand

Vi foreslår, at Naturplanen tager et **højaktuelt tema med - om vand:**

- *Hvordan gør man vandet til et aktiv – og samtænker regnvandsbassiner, natur og klimasikring så det fremmer biodiversiteten*

Vi har opfordret FK til at **revurdere reglerne i** ”Vejledning til etablering og reovering af regnvandsbassiner”:

- *Udvides så de skal understøtte biodiversitet*



Konkrete naturprojekter

- **Naturkorridor:** med spredningskorridor for dyr og planter – og en sti for mennesker. Vi prioriterer Helhedsplanens ”grønne korridor/ Naturkorridor” højt, så den kan skabe sammenhæng mellem naturområder i øst og vest – og styrke Skærbæks naturværdier og visioner.
- **Grønne stier:** en overordnet grøn stiforbindelse i forbindelse med afgrænsning af byen og forbindelsesled til lokale grønne stier.
- **Samtænkning af regnvandsbassiner, vandledning og søer i Skærbæk:** Ved boligudstyknings skal der etableres regnvandsbassiner, naturlige søer i naturligt forekommende lavninger - samt åbne og lukkede ledningsnet (LAR).
- En samlet plan kan skabe trædesten for natur og biodiversitet og sikre klimatilpasning – med naturlige søer og ”klimabassiner”.
- Placering af bassinerne bør tænkes sammen i et større naturprojekt. Her vil f.eks. matrikel 6ci være meget velegnet som rekreativt område .



.... flere naturprojekter

- **Genopretning af natur omkring Vindmøllebæk:** Vindmøllebæk løber fra regnvandsbassinet ved Skærbækvej mod øst frem til Børupskovvej – og videre ud i Lillebælt. Vindmøllebæk er rørlagt på en del af strækningen – og naturbeskyttet §3 i mosen og på engen foran Vindmøllegård. FK er sammen med lodsejerne ved at søge godkendelse til et projekt, som slynger Vindmøllebæk i engen.
- Vest for Børupskovvej løber Vindmøllebæk i "Potentiel natur". Her vil det være relevant at fortsætte med systematisk naturudvikling, bl.a. ved genopretning af en **åben afledning** i dele af det rørlagte forløb.
- **Naturen i Studsdal Vig:** har et stort område, der allerede er naturbeskyttet. Det er især moseområderne der er sårbare.
- Vi har et stort ønske om at **sikre offentlighedens adgang til stier** i Studsdal Vig området. Her bør FK sammen med lodsejeren afgøre hvor der bedst muligt kan laves en sti med naturværdi – f.eks. med udgangspunkt i området ved Vildenger og spejderhytten. Dette stiforløb bør også ses i sammenhæng med en overordnet stiforbindelse langs Lillebælt kysten.
- **Projekter om havmiljø:** Der er muligheder for projekter der relaterer til Lillebælt og til stranden langs bæltet i samarbejde med Naturpark Lillebælt (f.eks. havhave, snorkelsti, ålegræs, stenrev mv.).
- **Naturskole på Klintegården i Skærbæk:** Det er en oplagt mulighed at **etablere Naturskole** på Klintegården – som en del af de aktiviteter vi forestiller os i de to bygninger. Vi forbereder os på at give et tilbud....



Hvordan opfyldes vores ønsker for naturen??

Forankring i Skærbæk: Efter Helhedsplanen forankres opfølgning og initiativer i Skærbæk Beboerforening – i et antal Aktivitetsgrupper

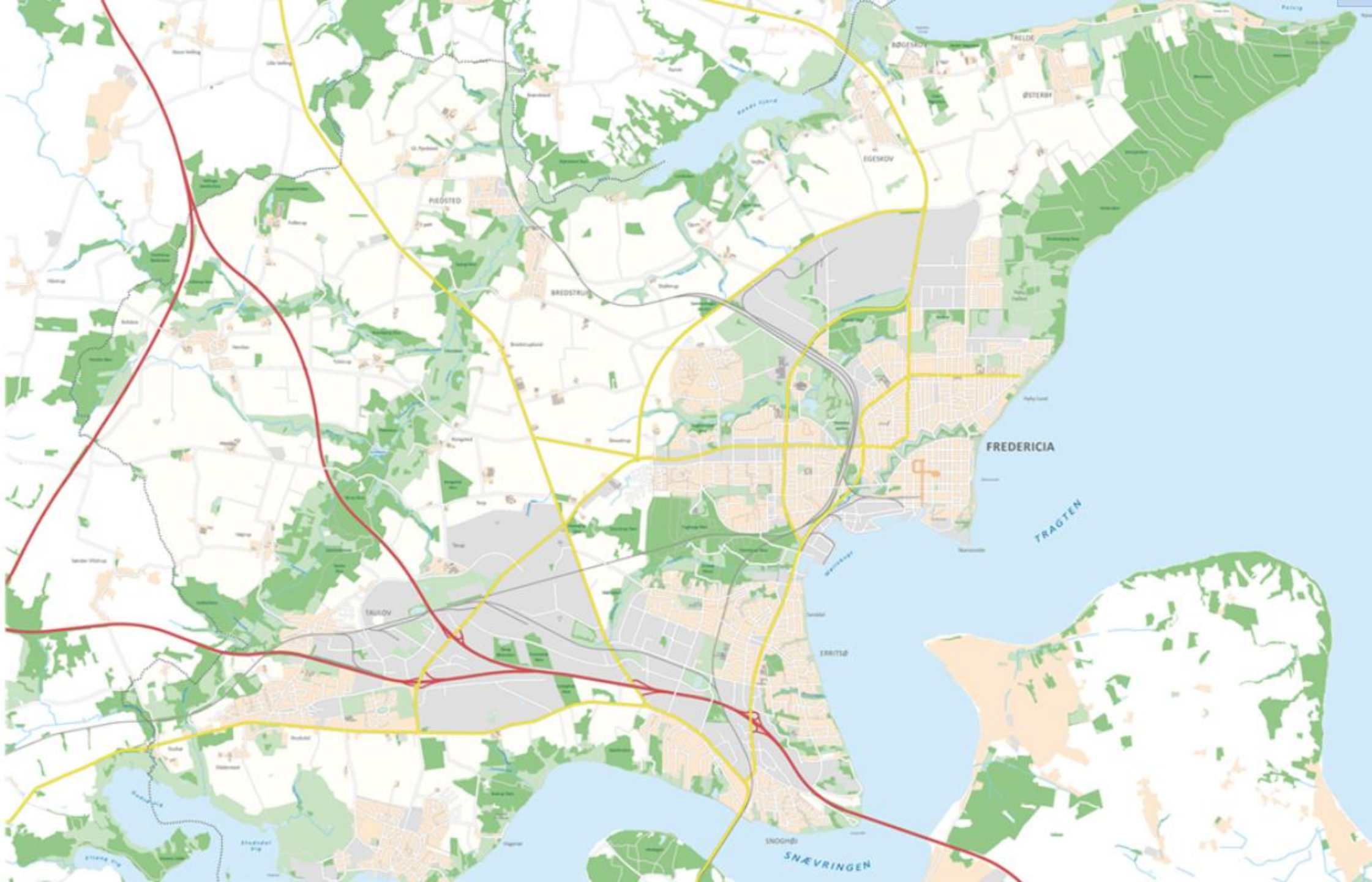
Vi har indgivet forslag til revision af Kommuneplanen som passer til vores naturønsker

Naturplan 2024 er central. Hvis vores naturprojekter skal lykkes, skal der:

- Skabes partnerskaber i byen (beboerforeningen, lodsejere, borgere).
- Skabes aktiv involvering fra FK – både partnerskaber og samspil til FKs andre planer (Kommuneplanen)
- Skabes mulighed for støtte fra relevante fonde.

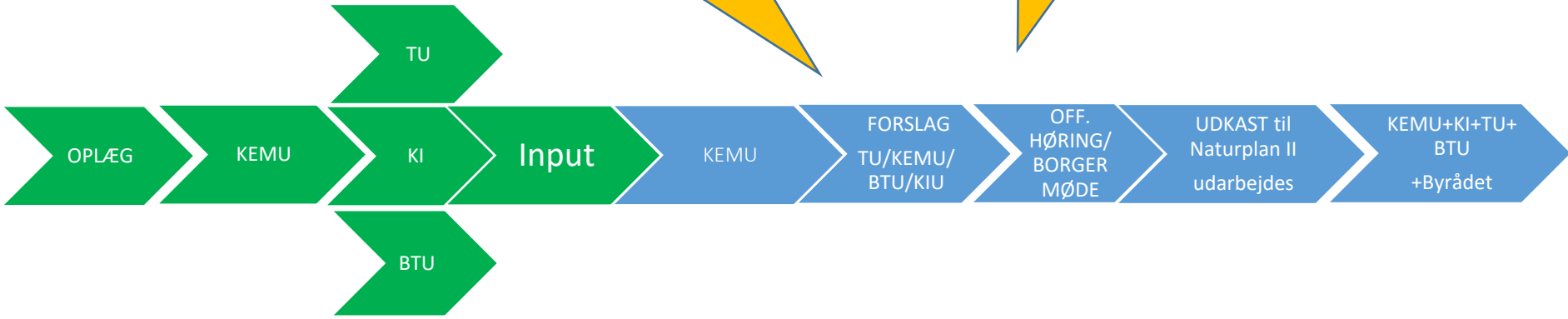
Naturplanen og Kommuneplanen skal også gøre det muligt via **Partnerskaber** at søge **relevante fondsmidler**.





- Vision 2023
- Kommuneplan/Det Grønne Danmarkskort
- Fredericia for Verdensmålene
- Naturpark Lillebælt
- Turismestrategi
- Biodiversitetsindsatser / DKVild
- Vandområdeplaner
- Forvaltningsplan for skovene
- Naturkvalitetsplan
- Borgerundersøgelser
- Fredericia for Livet mm.

- Naturråd Fredericia
- Handicaprådet
- Kystforeninger
- Friluftsktører (Grøn/Blå netværk)
- Idrætsrådet



Fælles temamøde

Revision af NATURPLAN FREDERICIA

Aktivitets- og eventkalender for 2024

Ture i Fredericia 2024

	dato
Ramsløg	16.marts
Fossiler 1	13. april
Biodiversitetsdag guidet tur	22. maj
Orkidee	28.maj
Vandretur Trelde Næs	4. juni
Vild mad fra havet	7. Juni
Ålegræsudplatingsdag	8. juni
De vilde blomsters dag guidet tur m plantebod	16. juni
Fossiler 2	29.juni
Fiskeri og strandsjov	13. juli
På oplevelse med waders og fiskenet	20. juli
Snorkeltur Trelde	7.aug
Flagermustur 1	15. aug
Kajak for begynder 1	20.aug
Cykeltur til vandmøller	29. august
Gennemsigtige kajaker	5. august
Kajak for begynder 2	29.aug
Fossiler 3	31.aug
Flagermus tur 2	22. august
svampetur 1	
Svampetur 2	

Events

Edderkoppemanden	6. marts
Bygge redekasser DKvild	6. april
Marinarkæologi (Fredericia)	11. april
Kringsminde(Forår, uld og urter)	13.april
Frøbytte og plantebod DKvild	27. april
Indvielse af Hybybro+legeplads+naturcenter	2.maj
Skovens dag - Naturen for Alle	12.maj
Royal Run	12. maj
Hvad finder vi på stranden	25.maj
Blå flag indvielse af Bøgeskov strand	3. juni
Kringsminde(jordbær og honning)	15. juni
Kringminde(Rands fjord og stegt flæsk)	19.juni
Kringminde(Høstfest)	17.august
Naturens dag / Lillebælts hemmelighed	7. sept
Nat i naturen	7.-8. sept.
Krible/krable	21.sept
Kringsminde(Røddernes dag)	12.oktober
Kringsminde julearrangement	23. november



Projekter i 2024

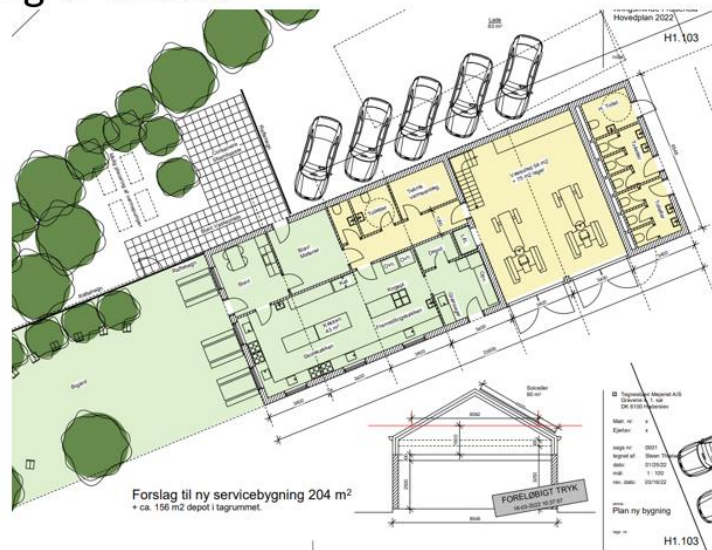
- EFBS – 30 mio
 - Kringsminde, Bøgeskov og Snoghøjgaardparken
- Stenrev
- Ålegræs

• Tilsagn fra Erhvervsfremmebestyrelsen

- 5 mio. kr. til udvikling af Middelfart Marina til et multifunktionelt mødested og et endnu mere attraktivt hotspot i Naturpark Lillebælt
- **5 mio. kr. til Museumsgaarden Kringsminde, der skal gøre stedet til et attraktivt kultur- og naturformidlingscenter**
- 5 mio. kr. til Skamlingsbanken, hvor der skal etableres en tidevandsbro "Havplatformen Verdens Ende" og en udkigsplatform "Trætoppen", så hele Skamlingsbanken bindes sammen med Lillebælt
- **1,9 mio. kr. til flydende formidlingsplatform, som deles mellem de tre kommuner**
- **3 mio. kr. til nye faciliteter som opholdssteder, bænke, toiletter fx ved Lillebæltstien i Middelfart, Løverodde i Kolding og Snoghøjgård Parken i Fredericia *)**
- **1,2 mio. kr. til wayfinding, skilte, formidling *)**
- 1,9 mio. kr. til projektledelse
- 0,1 mio. kr. revision og evaluering
- 6,2 mio. kr. til udokumenterede udgifter.

Planen for udvikling af Kringsminde

1. Servicebygningen og nedrivning af blikskur
2. Madpakkehus
3. Stuehus
4. Sydlænge
5. Østlænge
6. Vestlænge
7. Stald 1+2
8. Energiforsyning




Konsulentfirma 2022 - Mejeriet

- Forretningsmæssige muligheder og potentialer for de lokale turismevirksomheder
- Flere og bedre oplevelser og aktiviteter for borgere og gæster
- Kvalitetsmæssigt løft og faciliteter og infrastruktur
- Endnu bedre formidlingsmuligheder for alle
- Forbedring af Kringsmindes attraktivitet
- Styrke Kringmindes bæredygtighedsprofil




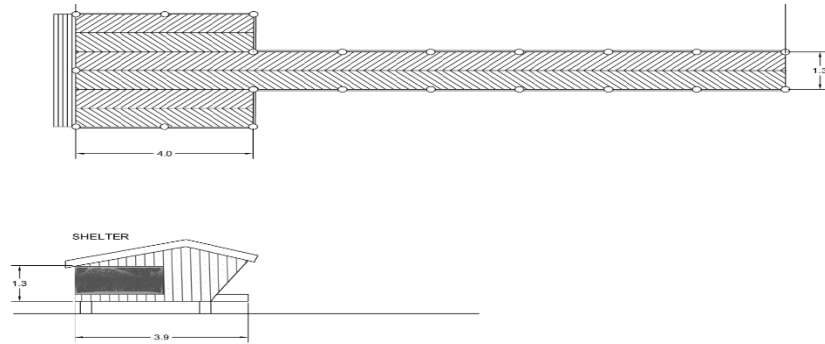
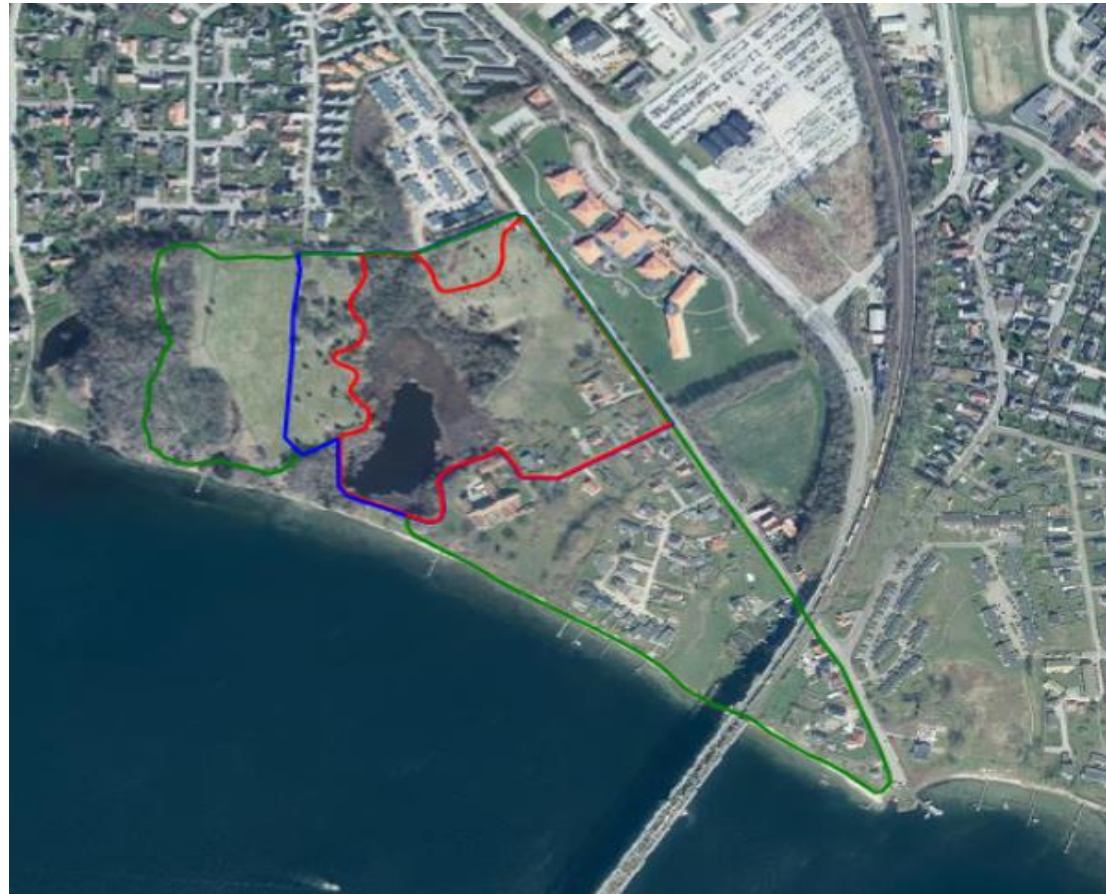
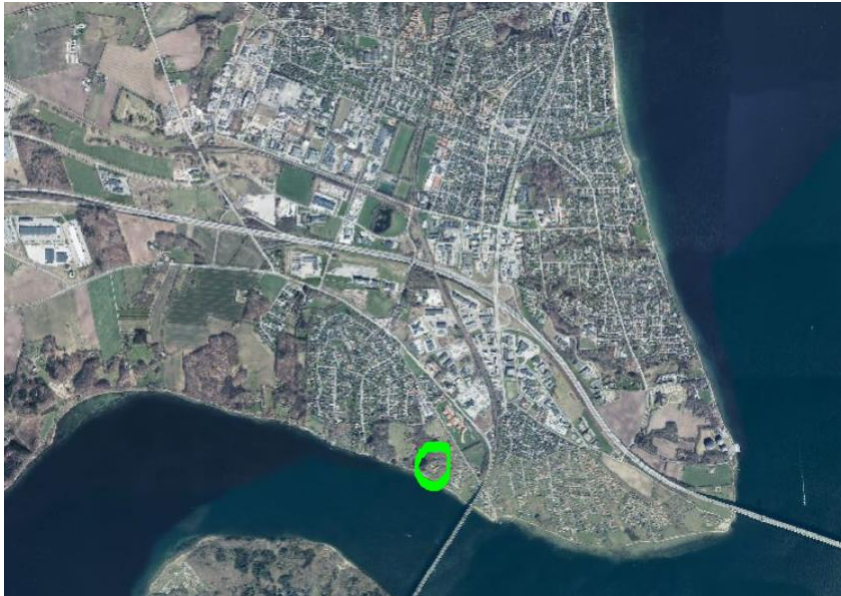
Bøgeskov blå strand

Madpakkehus/opbevaringsrum





Snoghøjgaardparken


Shelterplads, fiskebro, sti, mm.



Stenrev og snorkelsti ved Østerstrand



Biogene rev ud for Høll-Trelde



Ålegræsudplantning i Naturpark Lillebælt

