








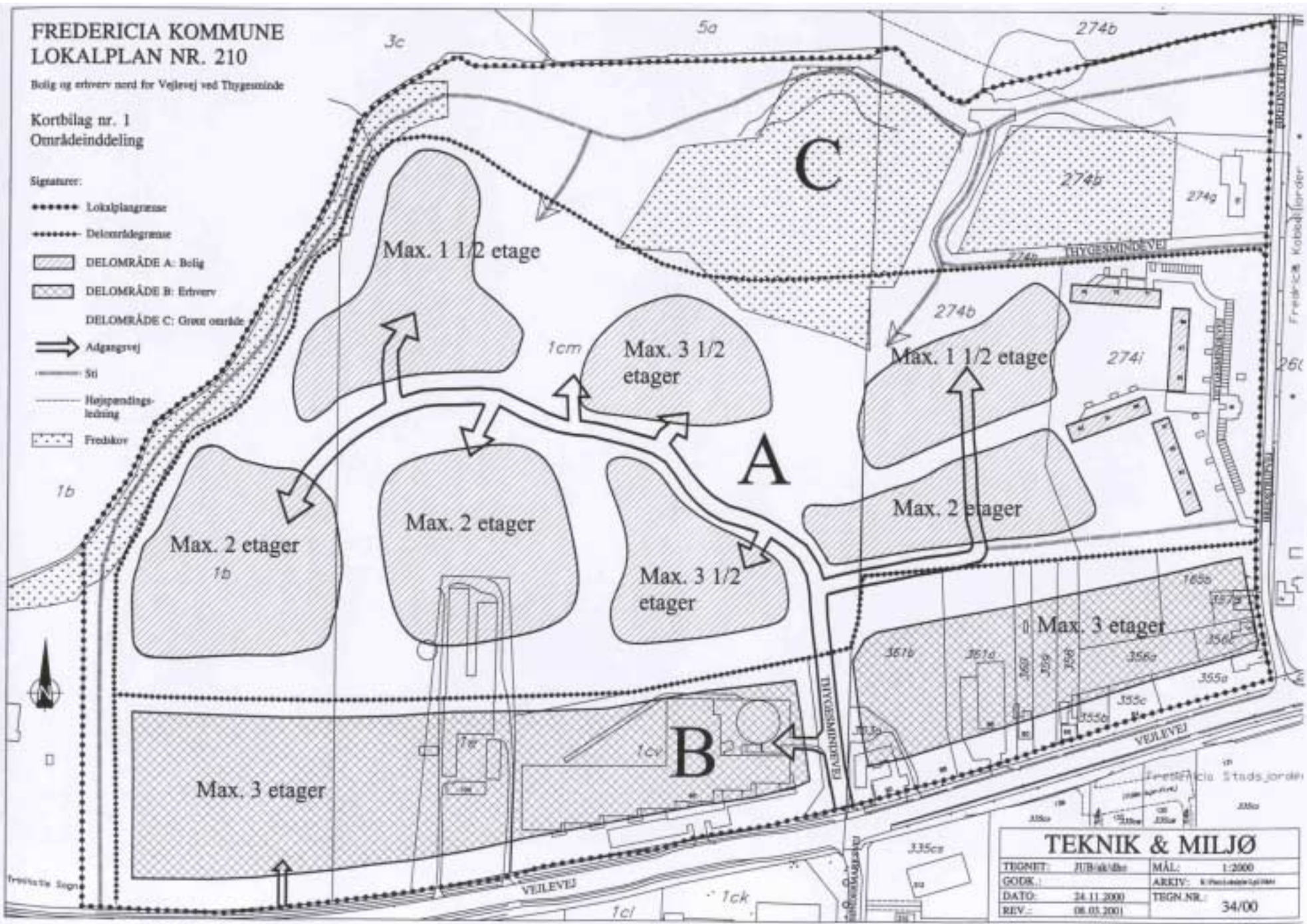
FREDERICIA KOMMUNE
LOKALPLAN NR. 210

Bolig og erhverv nord for Vejlevej ved Thygesminde

Kortbilag nr. 1
Områdeinddeling

Styranter:

- Lokalsplangrænse
- Delområdegrænse
-  DELOMRÅDE A: Bolig
-  DELOMRÅDE B: Erhverv
-  DELOMRÅDE C: Grønt område
-  Adgangsvej
-  Sti
-  Højspændingsledning
-  Fredskov



TEKNIK & MILJØ	
TIGNET: JUB/ak/ab	MÅL: 1:2000
GDOK: I	ARKIV: 6. Planlægningsafdel.
DATE: 24.11.2000	TIGN. NR.: 34/00
REV: 08.03.2001	