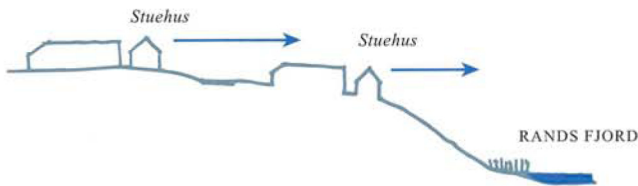


## Gårdanlæggene ved Rands og Vejle Fjord

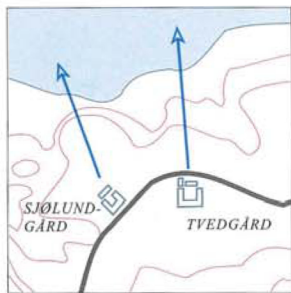
Langs Rands Fjord og Vejle Fjord ligger den ældre bebyggelse af store gårde efter et ensartet mønster. På sydsiden af fjordene forbindes en snoet vej bebyggelsen, hvor en del ligger i de mindre landsbyer, der findes her. Gårdene er beliggende på skrænterne ned mod fjordene, og har samme bygningsmæssige orientering. Stuehusene ligger mod nord og udlængerne er mere eller mindre sammenbyggede og danner en U-form, der lukker sig mod syd. Indkørslen afhænger af, om gården ligger syd eller nord for vejen.

Mange af gårdene er meget velbevarede anlæg i bindingsværk med mange fag. Beliggenheden er attraktiv og mange af gårdene har en flot udsigt over fjordene. Ved Rands Fjord ser man således over på herregården Nebbegård, der ligger i Børkop Kommune.

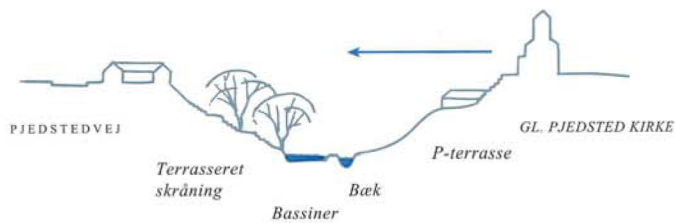
Den ældre bebyggelse i området lå langs fjordene, og endnu i dag ligger bebyggelsen tæt på strækningen fra Trelde Næs til Elbodalen. Det er dog næppe udsigten, men adgang til græsning og ager, der har givet gode betingelser for bebyggelse her.



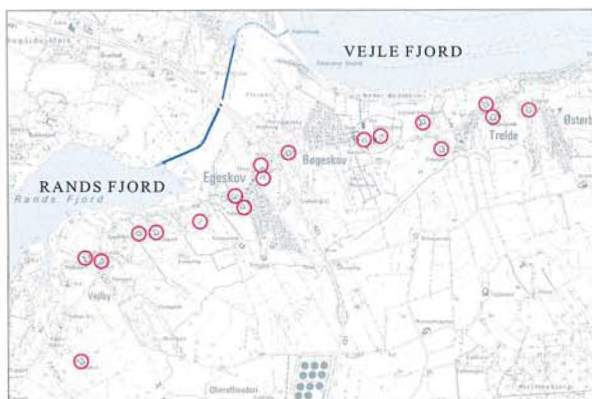
Gårdenes stuehuse ligger mod nord på begge sider af vejen.



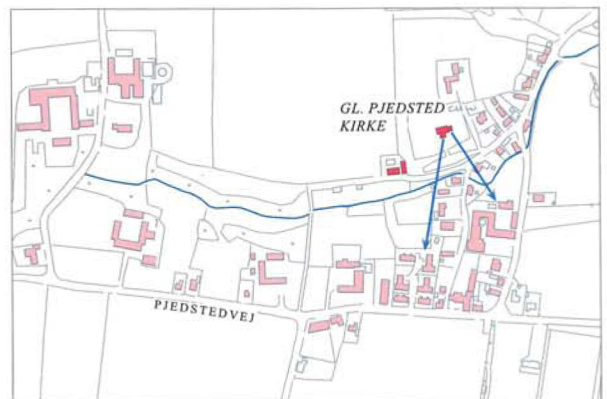
Udlængerne er formet som et U. Fra stuehusene er der udsigt over i dette tilfælde Rands Fjord. Orienteringen skyldes ikke udsigt, men vindretning.



Pjedsted med smørhullet i midten på oplevet snit.



Plan 1: 50.000, der viser de store ens beliggende gårde. Området er rigt på gårde med store bindingsværkslænger.



Pjedsted 1:8.000.