









FREDERICIA KOMMUNE LOKALPLAN NR. 289

Sønderskov

Kortbilag nr. 1

Områdeinddeling / Arealanvendelse

Signaturer:

-  Lokalplangrænse
-  Delonrædegrænse
- 1** **2** **3** Boligområder
- 4** Grønne arealer
- 5** Støjvold og regnvandsbassin
-  Vejadgang fra Kolding Landevej
-  Vejstrækning, der skal udvides på Sønderskovvej
-  Sti
-  Spærring af Sønderskovvej
-  Højspændingsledninger
-  20 m skovbyggelinie



Plan & Byg

Gothersgade 20, 7000 Fredericia
Tlf.: 7210 7000 - Fax: 7210 7691 - E-mail: teknik&miljø@fredericiakom.dk



Arkiv: P:\LOKALPLAN\LP289\LP289_KB1

Tegnet: EKA/AK

Mål: 1:2000

Dato: 16.06.2008

Tegn.nr.: -/2008

Rev.: --

