










-  Lokalplanafgrensning
-  Matrikelskel
-  Udlagt vej
-  Vejkant
-  Strandbeskyttelseslinje
-  1,80 m bred sti
-  Sigtelinjer
-  Byggefelt
-  Pumpestation

