








-  Lokalplanafgrensning
-  Matrikelskel
-  Matrikuleret udlagt vej
-  Vejkant
-  Ny vejkant
-  Ny udlagt vej
-  Sigtelinje
-  Byggefelter



SKÆRBÆK HAVNEGADE 43 - FORELØBIGT PROJEKTMATERIALE
 18.12.2015
 Forslag til vej m. vendeplads og nye byggefelter (udkast til lokalplan kortbilag 4)



-  Lokalplanafgrænsning
-  Matrikelskel
-  Færdselsret
-  Nye Bygninger
-  Vejkant
-  Sigtelinjer



SKÆRBÆK HAVNEGADE 43 - FORELØBIGT PROJEKTMATERIALE

18.12.2015

Mulig bebyggelsesplan for 6 store boliger, f.eks. som sokkeludstyknings.
(udkast til lokalplan kortbilag 5)



SKÆRBÆK HAVNEGADE 43 - FORELØBIGT PROJEKTMATERIALE

18.12.2015

Illustration af mulig bebyggelse med 6 store fritlæggende boliger i to rækker.

I yderste række opføres 1 etage og i 2. række 2 etager.

Fritlæggende boliger i 2. række giver mulighed for udsigt fra eventuelt kommende bagvedliggende boliger (på Købmandsgårdens areal).



SKÆRBÆK HAVNEGADE 43 - FORELØBIGT PROJEKTMATERIALE

18.12.2015

Illustration af mulig bebyggelse med 6 store sammenbyggede boliger i to rækker.

I yderste række opføres 1 etage og i 2. række 2 etager.

Sammenbyggede boliger indenfor de samme byggefelter giver mulighed for større boliger eller flere end 6 boliger.