







**NOTE:**

Koter, koordinater og stationering er i meter.  
 Øvrige ubenævnte mål er i meter. Der må ikke måles på tegningen.  
 Koordinater er angivet i system DKTm2 og koter refererer til DVR90.


GGF-P-TV-5310C

**SIGNATURER:**

-  Grundkort
-  30 mm længdemarkering
-  10 mm længdemarkering
-  Pullerter
-  Krukker
-  Ny tavle
-  Eksisterende tavle

**FORELØBIGT TRYK**

C	2020-11-30	DHB	Rettet efter gennemsyn
B	2020-11-17	DHB	Rettet efter gennemsyn
A	2020-11-11	DHB	Oprettelse af tegning

Rev.	Dato	Konst./Tegn.	Kontrol.	Godk.
				
Projekt nr. 1100033483 Mål 1:500				
<b>Fredericia kommune</b> Gågade Gothersgade, Fredericia				
Skilte og afmærkningsplan				
Tegning nr. Rev.				
<b>GGF-P-TV-5310 C</b>				