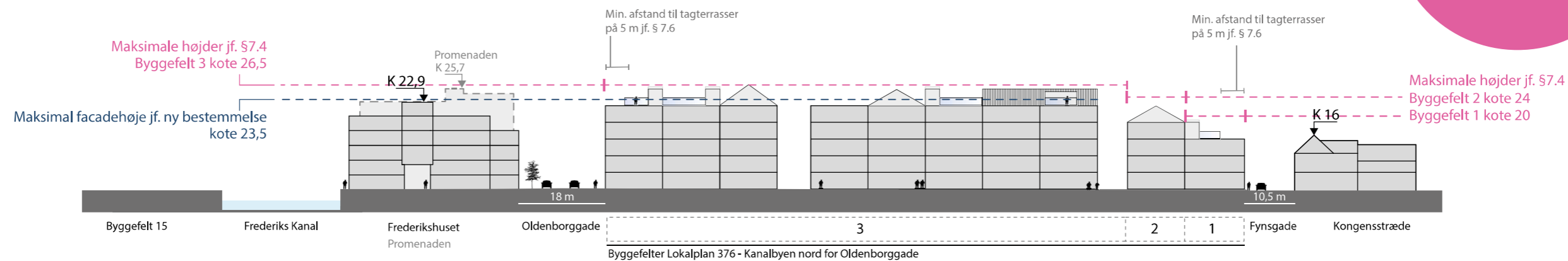


Snit Frederikshuset - lokalplan 376 - Fynsgade (med omrids af Promenaden)

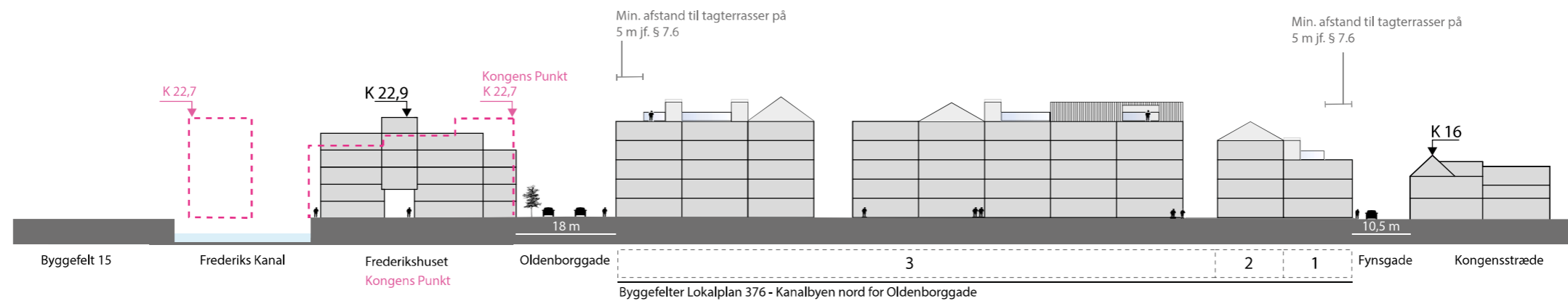
Mulig udnyttelse af lokalplanen vist med med en etagehøjde på 3,5 m



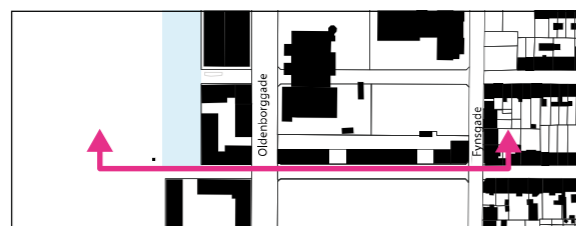
Tegningen viser en mulig udnyttelse af lokalplanområdet. Den faktiske udnyttelse kan være anderledes.

Snit Frederikshuset - lokalplan 376 - Fynsgade (med omrids af Kongens Punkt)

Mulig udnyttelse af lokalplanen vist med med en etagehøjde på 3,5 m



Bilag: endelig vedtagelse af Lokalplan 376 - Kanalbyen nord for Oldenborggade

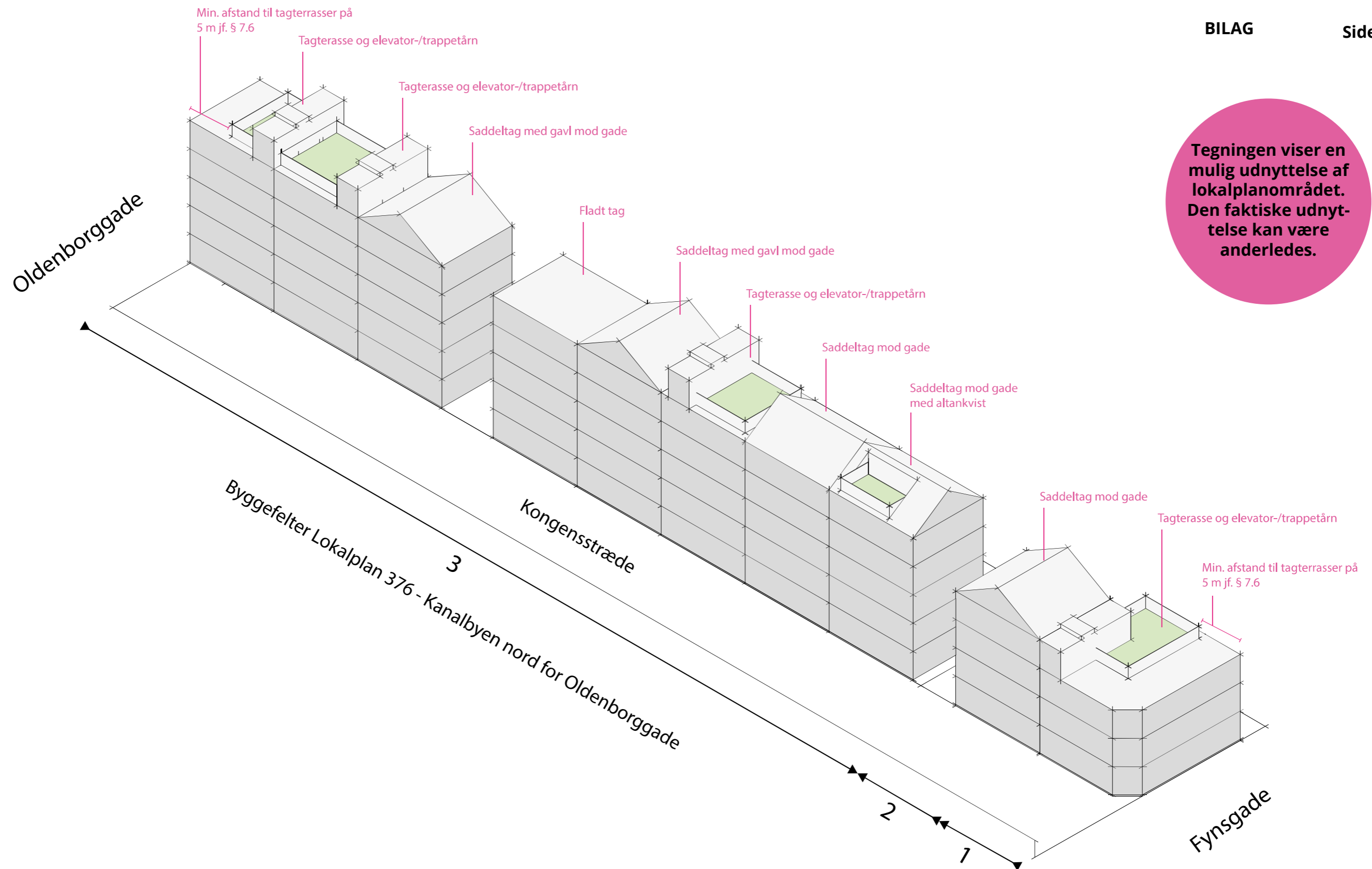


Vurdering af bygningshøjder af lokalplanens område opstillet i forlængelse af eksisterende bebyggelse i Frederikshuset og Fynsgade/Kongensstræde

Mulig udnyttelse af lokalplanen vist med med en etagehøjde på 3,5 m

Tegningen viser en mulig udnyttelse af lokalplanområdet. Den faktiske udnyttelse kan være anderledes.

Diagram 1:1000



Bilag: endelig vedtagelse af Lokalplan 376 - Kanalbyen nord for Oldenborggade

Eksempler på mulige tagkonstruktioner jf. lokalplanens bestemmelser.

Udnyttelse af hhv. 4., 5. og 6. etage jf. lokalplanens § 7.4

Tegningen viser en mulig udnyttelse af lokalplanområdet. Den faktiske udnyttelse kan være anderledes.

Isometri