

# Ansøgning for Miljøgodkendelse/anmeldelse

BYG  
&  
MILJØ

Fredericia Kommune

INDEHOLDER ØNSKE OM FORTROLIGHED

## Parallevej 5, 7000 Fredericia

CVR / RID: CVR:37127655-RID:68801182

Fase: Ansøgning

BOM-nummer: MaID-2022-5776

Klassifikation: Ingen klassifikationer

Indsendelse nr.: 1 (04-04-2022 10:44)

### Projekt: Ansøgning om miljøgodkendelse KTA Fredericia

**Ansøgningstyper:** VVM anmeldelse i forbindelse med miljøgodkendelse/anmeldelse  
Miljøgodkendelse/anmeldelse til ændring på bestående virksomhed

### Sted(er)

**Ejendomme:** Ejendomsnr.: 171955, BFE nummer: 1809141

**Matrikler:** Matrikel nr.: 25h, Ejerlav: Fredericia Kobbeljorder

### Personer tilknyttet projektet

Navn	Projektrettighed	Kontaktoplysninger
AMU-FYN (Indsendt af)	Projektejer	Petersmindevej 50, 5000 Odense C amu-fyn@amu-fyn.dk +45 66136670

# Udfyld ansøgning

Den dokumentation der skal vedlægges ansøgningen når den indsendes.

## Angiv CVR og P-nummer

UDFYLDT

### CVR-nummer

37127655 - AMU-FYN


### P-nummer

1027693276 - KTA Fredericia

Parallelvej 5  
7000 Fredericia



## Ansøger og ejerforhold

UDFYLDT

Ansøgers navn	KTA Fredericia
Adresse	Parcelvej 5, 7000 Fredericia
Virksomhedens navn	KTA Fredericia
Adresse	Parallelvej 5, 7000 Fredericia
Angiv matrikelnummer, hvis det er forskelligt fra det fremsøgte	25h
Angiv P-numre, hvis der søges til flere P-numre	
Bemærkning	
Kontaktperson	Jette Jørgensen
Adresse	Parallelvej 5, 7000 Fredericia
Telefonnummer	51304408
Mailadresse	jette@mylicence.dk
 Er ejer forskellig fra ansøger?	Nej
Eventuelle yderligere bemærkninger	

## Forholdet til VVM

UDFYLDT

 Er projektet opført på bilag 1 til VVM bekendtgørelsen	Nej
Hvis ja, angiv punktet på bilag 1	
 Er projektet opført på bilag 2 til VVM bekendtgørelsen	Ja

---

Eventuelle yderligere bemærkninger

---

**Beskriv det ansøgte projekt** 

UDFYLDT

**Redegørelse:**

Se vedhæftede dokumentation

Visionsplan for KTA AMU-Fyn er tidligere indsendt.

**Bilag**

[Vurdering af støj ved ny driftssituation\\_1.0.pdf](#)

[Miljøgodkendelse Køreteknisk Anlæg Fredericia bilag.docx](#)

**Kort beskrivelse af projektet for den udendørs motorsportsbane**

UDFYLDT

**Markeret ikke relevant:**

Vi har ingen anmærkninger.

**Oversigtsplan af virksomhedens placering**

UDFYLDT

**Markeret ikke relevant:**

Oversigtsplan af virksomhedens placering forefindes hos Fredericia Kommune.

**Tegninger over virksomhedens indretning**

UDFYLDT

**Markeret ikke relevant:**

Der er ikke sket ændringer på bygningerne.

**Tegninger over banens indretning**

UDFYLDT

**Markeret ikke relevant:**

Tegninger over anlægget - lokalplan 97 - forefindes allerede hos Fredericia Kommune.

**Virksomhedens produktionskapacitet og råvareforbrug**

UDFYLDT

**Markeret ikke relevant:**

De nye lastbilerne skal forsynes med strøm fra solceller, og derudover er der intet forventet øget forbrug.

**Oplysninger om valg af den bedste tilgængelige teknik (BAT)**

UDFYLDT

**Markeret ikke relevant:**

Vi har ikke tilstrækkelig kendskab til BAT konklusioner.

## Tegninger med placering og nummerering af virksomhedens luftafkast

UDFYLDT

### Markeret ikke relevant:

Tegninger forefindes i Fredericia Kommune.

## Tegninger over spildevandsforhold og befæstede arealer

UDFYLDT

### Markeret ikke relevant:

Tegninger forefindes på Fredericia Kommune.

## Tegninger over motorsportsbanens spildevandsforhold

UDFYLDT

### Markeret ikke relevant:

Tegninger forefindes på Fredericia Kommune.

## Spildevand: Oplysning om, hvor spildevand fra produktionen ønskes afledt til

UDFYLDT

### Markeret ikke relevant:

Vi mener ikke det er relevant for ansøgningen om udvidelse af antallet af køretøjer.

## Tegninger over placering af råvarer, hjælpestoffer og affald

UDFYLDT

### Markeret ikke relevant:

Vi har ingen anmærkninger

## VVM - Arealanvendelse

UDFYLDT

Angiv det fremtidige samlede bebyggede m<sup>2</sup>

Der er tegninger over bebygget areal hos Fredericia Kommune

Angiv det fremtidige samlede befæstede areal m<sup>2</sup>

Det kender vi ikke på nuværende tidspunkt

Angiv om der er behov for grundvandssænkning

Nej

Hvis ja, angiv hvor mange m<sup>3</sup> der er behov for at udpumpe

Angiv projektets samlede grundareal i ha eller m<sup>2</sup>

Se tegninger hos Fredericia Kommune

Angiv måleenhed ha eller m<sup>2</sup>

Angiv projektets samlede bebyggede areal i m<sup>2</sup>

Se tegninger hos Fredericia Kommune

Angiv projektets samlede befæstede areal i m<sup>2</sup>

Se tegninger hos Fredericia Kommune

Angiv projektets samlede bygningsmasse i m<sup>3</sup>

Se tegninger hos Fredericia Kommune

Angiv projektets maksimale bygningshøjde i m

Se tegninger hos Fredericia Kommune

Angiv om projektet berører flere kommune end beliggenhedskommunen Nej det berører ikke andre kommuner.

Eventuelle yderligere bemærkninger

## VVM - Karakteristika for driftsfasen og anlægsperioden

UDFYLDT

### Ønskes fortroligholdt

Angiv anlægsperioden ?

Angiv vandmængde i anlægsperioden ?

Angiv affaldstype og mængder i anlægsperioden ?

Angiv spildevandsmængde og type i anlægsperioden

Angiv håndtering af regnvand i anlægsperioden

Råstoffer – oplys om type og mængde i driftsfasen

Mellemprodukter – oplys om type og mængde i driftsfasen

Færdigvarer – oplys om type og mængde i driftsfasen

Vand – mængde i driftsfasen

Angiv håndtering af regnvand i driftsperioden

**jm** Er der behov for belysning, som i aften og nattetimer vil kunne oplyse naboarealer og omgivelserne?

Hvis ja, angiv og begrund omfanget

**jm** Forudsætter projektet etablering af selvstændig vandforsyning?

Eventuelle yderligere bemærkninger

## VVM - Miljøforhold

UDFYLDT

**jm** Er projektet omfattet af en eller flere af Miljøstyrelsens vejledninger eller bekendtgørelser om støj? Ja

Hvis ja, angives navn og nr. på den eller de pågældende vejledninger eller bekendtgørelser Nr. 5/1984

**jm** Vil anlægsarbejdet kunne overholde de vejledende grænseværdier for støj og vibrationer? Ja

Hvis nej, angives overskridelsens omfang og begrundelse for overskridelsen

**jm** Vil det samlede anlæg, når projektet er udført, kunne overholde de vejledende grænseværdier for støj og vibrationer? Ja

Hvis nej, angives overskridelsens omfang og begrundelse for overskridelsen

**jm** Giver projektet anledning til lugtgener eller øgede lugtgener i anlægsperioden og/eller i driftsfasen? Nej

Hvis ja, angiv omfang og forventet udbredelse

Beskriv de påtænkte foranstaltninger med henblik på at undgå, forebygge eller begrænse væsentlige skadelige virkninger for miljøet

Vi benytter GT Fuel Power til vores biler, således at der udledes færre emissioner.

Er projektet omfattet Miljøstyrelsens vejledninger, regler og bekendtgørelser om luftforurening? Ja

Hvis ja, angives navn og nr. på den eller de pågældende vejledninger, regler eller bekendtgørelser. Luftvejledning

Vil anlægsarbejdet kunne overholde de vejledende grænseværdier for luftforurening? Ja

Hvis nej, angives overskridelsens omfang og begrundelse for overskridelsen.

Vil det samlede anlæg kunne overholde de vejledende grænseværdier for luftforurening? Ja

Hvis nej, angives overskridelsens omfang og begrundelse for overskridelsen.

Vil projektet give anledning til støvgener eller øgede støvgener i anlægsperioden eller i driftsfasen? Nej

Hvis ja, angives omfang og forventet udbredelse.

Eventuelle yderligere bemærkninger

## VVM - Forhold til BREF

UDFYLDT

Er anlægget eller dele af anlægget omfattet af BREF-dokumenter? Nej

Hvis ja, angiv hvilke.

Vil anlægget kunne overholde de angivne BREF-dokumenter? Nej

Hvis nej, angiv og begrund hvilke BREF-dokumenter, der ikke kan overholdes. Ikke relevant

Er anlægget eller dele af anlægget omfattet af BAT-konklusioner? Ja

Vil anlægget kunne overholde de angivne BAT-konklusioner? Ja

Hvis nej, angiv og begrund hvilke BAT-konklusioner, der ikke vil kunne overholdes.

Eventuelle yderligere bemærkninger

## VVM - Projektets placering

UDFYLDT

Er projektet placeret i et område med registreret jordforurening? Ja

Kan projektet rummes inden for lokalplanens generelle formål? Ja

Hvis nej, angiv hvorfor.

j<sub>m</sub> Forudsætter projektet dispensation fra gældende bygge- og beskyttelseslinjer? Nej

Hvis ja, angiv hvilke

---

j<sub>m</sub> Indebærer projektet behov for at begrænse anvendelsen af naboarealer? Nej

Bemærkning til overstående

---

j<sub>m</sub> Vil projektet kunne udgøre en hindring for anvendelsen af udlagte råstofområder? Nej

Bemærkning til overstående

---

j<sub>m</sub> Er projektet tænkt placeret indenfor kystnærhedszonen? Nej

Bemærkning til overstående

---

j<sub>m</sub> Forudsætter projektet rydning af skov? Nej

Bemærkning til overstående

---

j<sub>m</sub> Vil projektet være i strid med eller til hinder for realiseringen af en rejst fredningssag? Nej

Bemærkning til overstående

---

Angiv afstanden fra projektet i luftlinje til nærmeste beskyttede naturtype i henhold til naturbeskyttelseslovens § 3. 500 meter

---

Rummer § 3 området beskyttede arter? Angiv i givet fald hvilke. Nej

---

Angiv afstanden fra projektet i luftlinje til nærmeste fredede område. 1700 meter

---

Angiv afstanden fra projektet i luftlinje til nærmeste Habitatområde. 5,8 km

---

j<sub>m</sub> Vil projektet kunne overholde kvalitetskravene for vandområder og krav til udledning af forurenende stoffer til vandløb, søer eller havet? Ja

Bemærkning til overstående

---

j<sub>m</sub> Er projektet placeret i et område, der i kommuneplanen er udpeget som område med risiko for oversvømmelse. Nej

Bemærkning til overstående

---

j<sub>m</sub> Er projektet placeret i et område, der, jf. oversvømmelsesloven, er udpeget som risikoområde for oversvømmelse? Nej

Bemærkning til overstående

---

j<sub>m</sub> Er projektet placeret i et område med særlige drikkevandsinteresser? Nej

Bemærkning til overstående

---

j<sub>m</sub> Er der andre lignende anlæg eller aktiviteter i området, der sammen med det ansøgte må forventes at kunne medføre en øget samlet påvirkning af miljøet (Kumulative forhold)? Nej

Bemærkning til overstående

Vil den forventede miljøpåvirkning kunne berøre nabolande?

Nej

Eventuelle yderligere bemærkninger

**Andre relevante oplysninger** 

UDFYLDT

**Redegørelse:**

**Bilag**

[Vurdering af støj ved ny driftssituation 1.0.pdf](#)

[Miljøgodkendelse Køreteknisk Anlæg Fredericia bilag.docx](#)

[Visionspapir KTA Fredericia.pdf](#)