








Støjniveau $L_{A,eq}$
Beregnet 1,5 m over terræn i dB(A)


		≤ 35
35 <		≤ 40
40 <		≤ 45
45 <		≤ 50
50 <		≤ 55
55 <		≤ 60

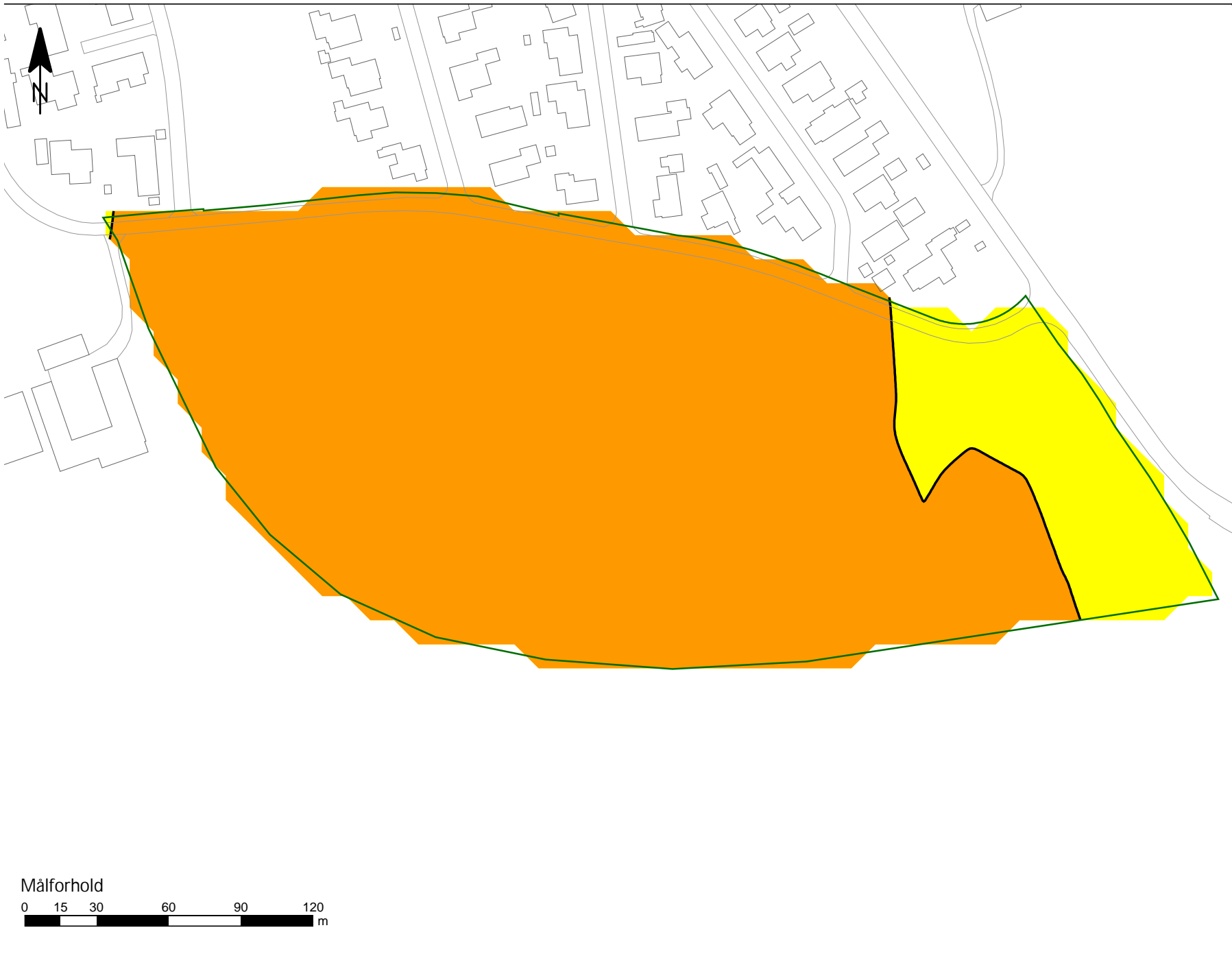
Signaturforklaring
 Beregningsområde

Stamoplysninger
Kunde:
SSK Ejendomme
Sag:
Lokalplan syd for Egeskov
Sagsnummer:
35.5889.01
Rapportnummer:








Beregning:
2001 - 29-09-2021
Udarbejdet af:
SUNB - 29-09-2021


Bemærkninger:

Målforhold
0 15 30 60 90 120
 m



Støjniveau $L_{A,eq}$
Beregnet 4,5 m over terræn i dB(A)


		≤ 35
35 <		≤ 40
40 <		≤ 45
45 <		≤ 50
50 <		≤ 55
55 <		≤ 60
60 <		

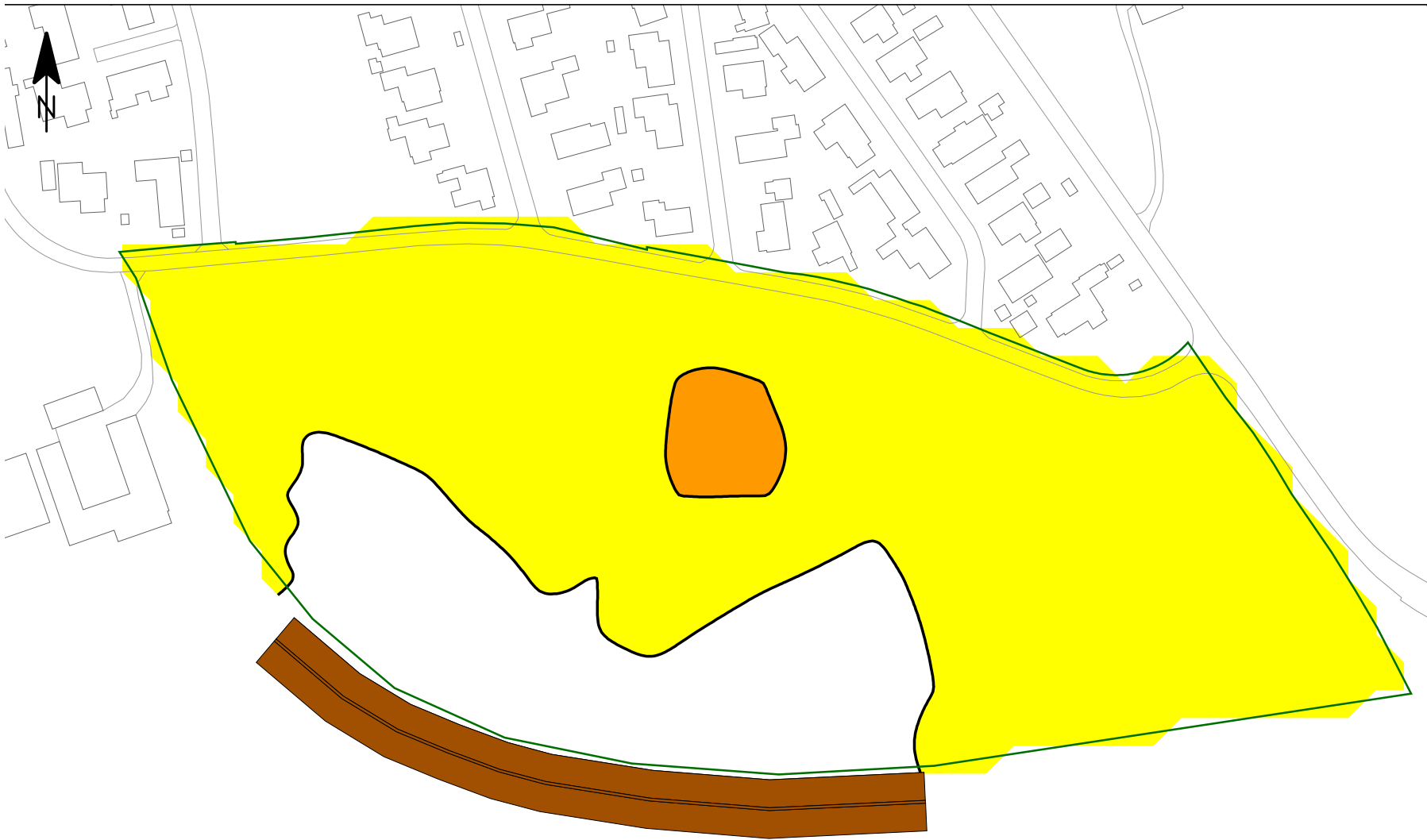
Signaturforklaring
 Beregningsområde

Stamoplysninger
Kunde:
SSK Ejendomme
Sag:
Lokalplan syd for Egeskov
Sagsnummer:
35.5889.01
Rapportnummer:

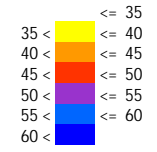
Beregning:
2102 - 30-09-2021
Udarbejdet af:
SUNB - 30-09-2021



Bemærkninger:





Støjniveau $L_{A,eq}$
Beregnet 1,5 m over terræn i dB(A)

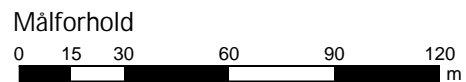


Signaturforklaring
 Beregningsområde
 Støjvold

Stamoplysninger
Kunde:
SSK Ejendomme
Sag:
Lokalplan syd for Egeskov
Sagsnummer:
35.5889.01
Rapportnummer:

Beregning:
2101 - 29-09-2021
Udarbejdet af:
SUNB - 30-09-2021

Bemærkninger:







Støjniveau L_{A,eq}
Beregnet 4,5 m over terræn i dB(A)

35 <	<= 35
40 <	<= 40
45 <	<= 45
50 <	<= 50
55 <	<= 55
60 <	<= 60

Signaturforklaring

-  Beregningsområde
-  Støjvold


Stamoplysninger

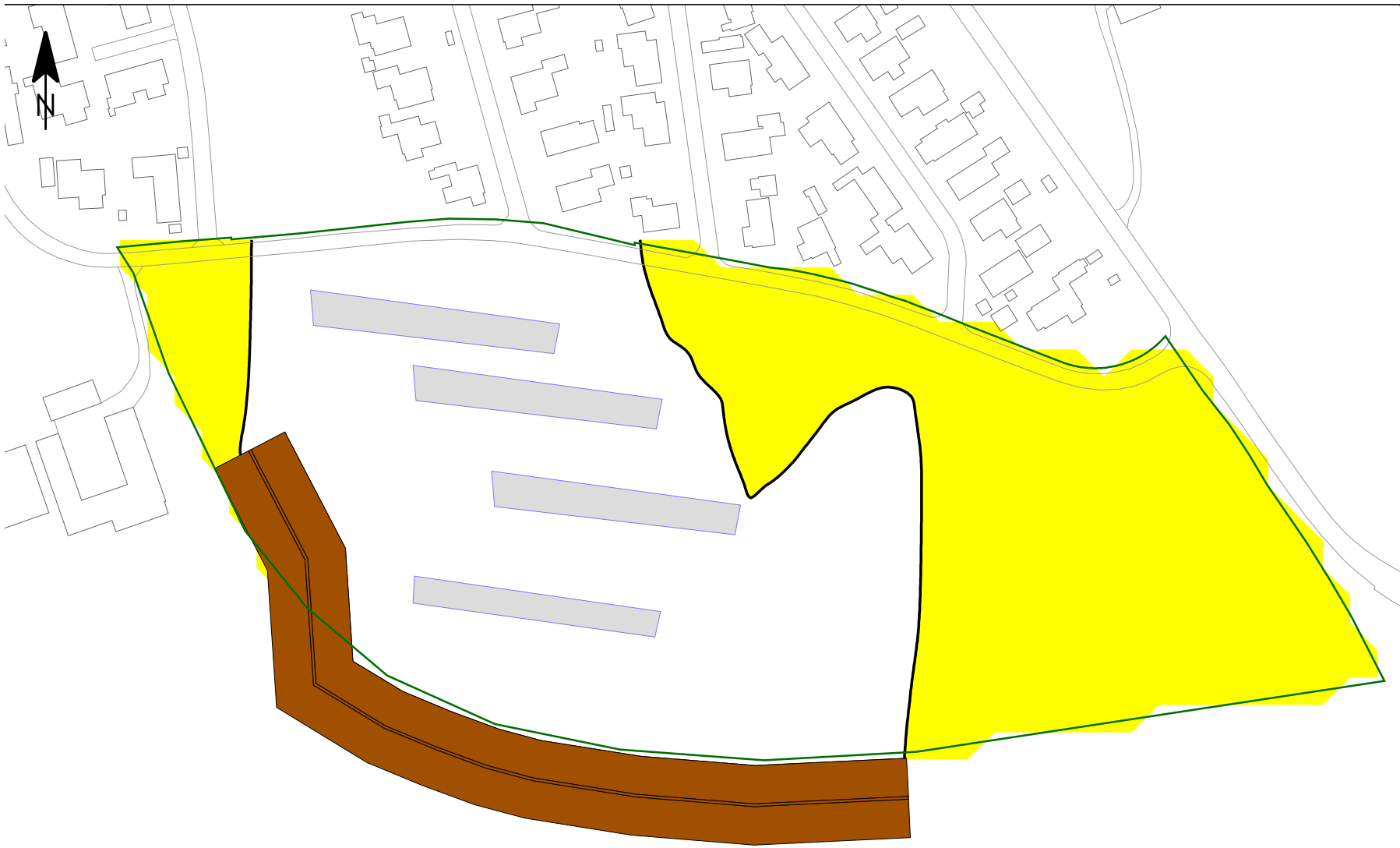
Kunde:
SSK Ejendomme
Sag:
Lokalplan syd for Egeskov
Sagsnummer:
35.5889.01
Rapportnummer:

Beregning:
2103 - 30-09-2021
Udarbejdet af:
SUNB - 30-09-2021

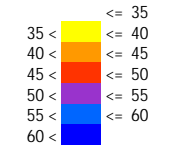
Bemærkninger:

Målforhold





Støjniveau $L_{A,eq}$
Beregnet 1,5 m over terræn i dB(A)



Signaturforklaring

-  Beregningsområde
-  Støjvold
-  Bygning

