





Signaturforklaring

Mål eller koordinater, der er overført fra en sag, der tidligere er indsendt til Geodatastyrelsen, er mærket med GI.

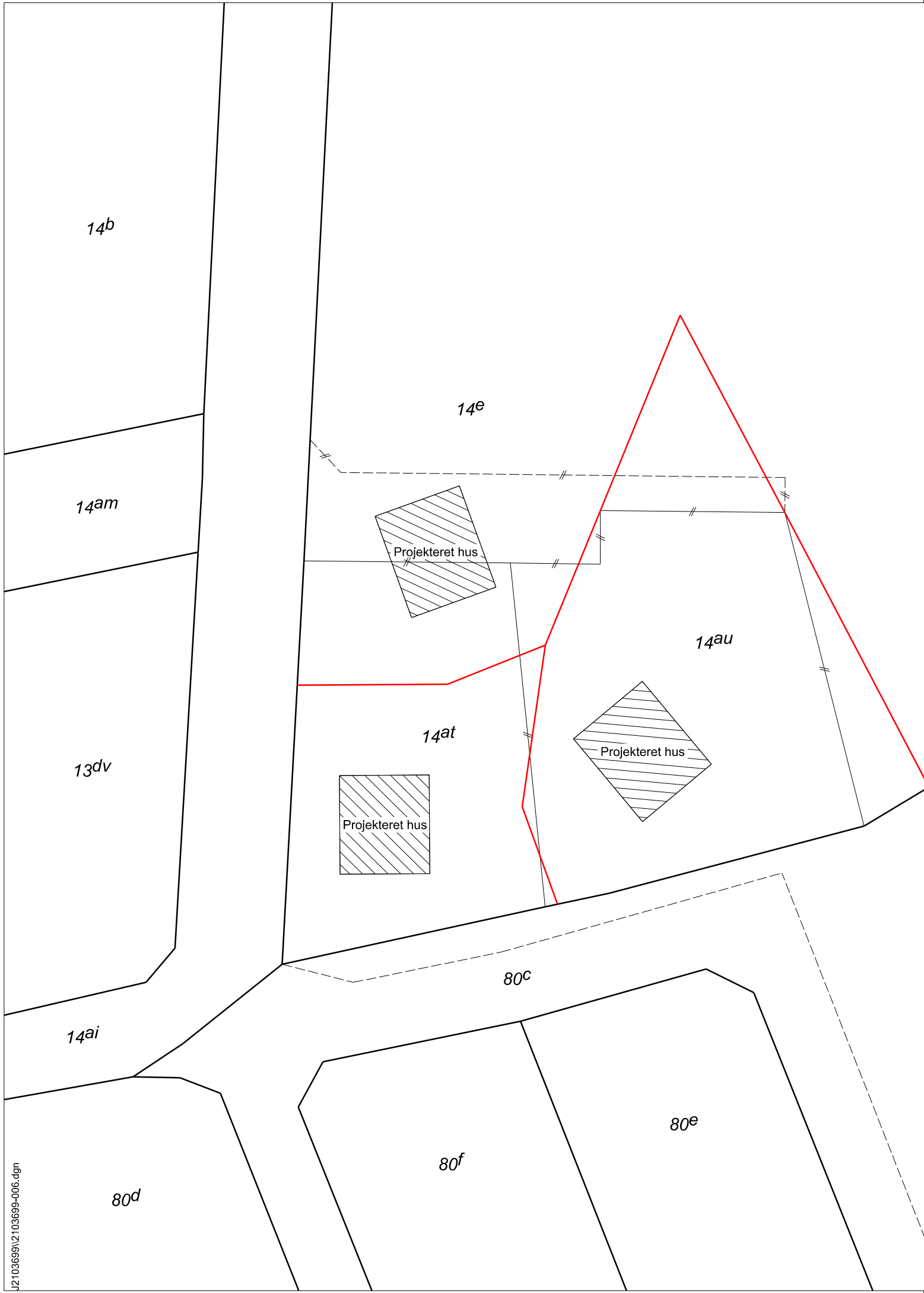
Mål eller koordinater, der kun er til brug ved indlægningen på matrikelkortet, er angivet med klamme.

Øvrige signaturer. Se DS 104 og 198

-  : Nyt skel
-  : Skel
-  : Blindt skel
-  : Skel, der bortfalder

Noter

Ifølge lovbekendtgørelse nr. 769 af 7. juni 2018 er den, som flytter, borttager eller ødelægger et kendeligt skelmærke eller et varigt mærke for opmåling, pligtig at betale udgifterne ved dets genanbringelse.



MÅLEBLAD (udkast)

Peter Nielsen
Landinspektør

Matr.nr. : 14e
 Ejerlav : Erritsø By, Erritsø
 Ejerlavskode : 1160251
 Kommune : Fredericia
 Opmålingsdistrikt : 116-02
 Arealoverførsel

Landinspektørfirmaet **LE34** Aarhus

Katrinebjergvej 91
 8200 Aarhus N
 +45 7733 2121
 aarhus@le34.dk
 www.le34.dk

Februar 2022	04.02.2022	297 x 420	1:500
OPMÅLT	UDARBEJDET	FORMAT	MÅLFORHOLD

2103699	2103699-006-001	1
PROJEKTNR.	TEGNINGSNUMMER	UDG.

J2103699\2103699-006.dgn