















### SIGNATURER

-  Hovedgade (Fredericia Kommune)
-  Lokalgade (Bydelsforening)
-  Lokalgade (Fredericia Kommune)
-  Kanal (Bydelsforening)
-  Promenade (Fredericia Kommune)
-  Byrum, torv (Bydelsforening)
-  Byrum, torv (Fredericia Kommune)
-  Grønne områder (Fredericia Kommune)
-  Havne / Kajanlæg (Fredericia Kommune)
-  Eksisterende skel
-  Fremtidige skel
-  Udlæg af privat fællesvej til færdselsareal

### Færdselsarealer - Kanalbyen - Ansvarsområder

Matr.nr.: 696t m.fl. Fredericia Bygrunde

Adresse: Fredericia Kommune

J.nr.: 20132086

Mål: 1:2500

A3

S34J

Revision: 1.0

mak 29. nov. 2022

Sagsansvarlig: Olaf Nielsen

Fil: kortbilag\_5\_færdselsarealer\_29-11-2022.dgn

