

Revision af Naturplan Fredericia

Oplæg til politisk drøftelse i Klima-, Energi- og Miljøudvalget

Sagsbilag februar 2023

Status for Naturplan Fredericia fra 2005



PROJEKTKATALOGET	Bem
Volden - forlængelse og tydeliggørelse	
Stinet i grønne omgivelser (cykel og gang i den rekreative ring)	Bør kun prioriteres i <u>delstrækninger</u>
Plantning af skov	Mosaik fremfor sammenhæng
Adgang Randal skov	
Gudsø Vig - sti og fac	Stadig ønskeligt
Taulov sø og Holm sø	ingen faglige argumenter for indsats
Kongsted/Elbodalen udfugtsmål	Stadig ønskelig - flere fac./sammenhæng
Vandrerute Elbodalen	Ønske om mere
Vådorråder Bredstrup Pjedsted	VOP styrer indsatser
Østerstrand Renovering	
Hagenør - flere stier	Lidt men godt er på vej
Grønne kiler (ejerne)	Delvist..næsten rød
Vandcenter	ikke prioriteret

Principperne i den gamle plan kan videreføres i tilrettet version...

- **Ringstrukturen** – respekt for udpegningen (fokus på Det Grønne Danmarks kort (DGD)) og prioritering af naturtiltag.
- **Fokusområder** - kystadgang, mere bynatur, mere ny skov/naturforbindelser, flere vådområder.
- Nye **erhvervs og boligområder** skal planlægges med respekt for naturen og landskabet.
- **Minimalt arealforbrug** ved byområder i åbent land og sikring af adgang til natur – som skal skabes hvis ikke der er noget (!)
- **Grundvandshensyn** ved byplanlægning
- De eksisterende **skove** skal drives **miljøvenligt** og nye skove i rekreativ ring og kiler
- Nye store grønne områder skal være **ekstensivt/lavt plejeniveau**
- **Drift af grønne områder**, skråningsanlæg og rabatarealer ved vejanlæg holdes på så lavt et niveau som muligt

Og tilføjes...

- **Marine indsatser**
- **Mere biodiversitet**
- **Benyttelse/Friluftsliv konkret og generelt**
- **Indsatser afledt af andre planer f.eks. Naturpark Lillebælt, sundhedspolitikken, ny turismestrategi og ny byvision.**

Prioritering, samskabelse, dialog, oplevelser
og vidensdeling med alle parter

"GOD NATUR"
Benyttelse og Beskyttelse

Regeringen kræver....

- **Naturnetværk i kommuneplanen**
 - Grønt Danmarkskort er et sammenhængende naturnetværk, som alle kommunerne bidrager til med udpegninger i deres kommuneplaner. Netværket omfatter eksisterende og potentielle naturområder og økologiske forbindelser.

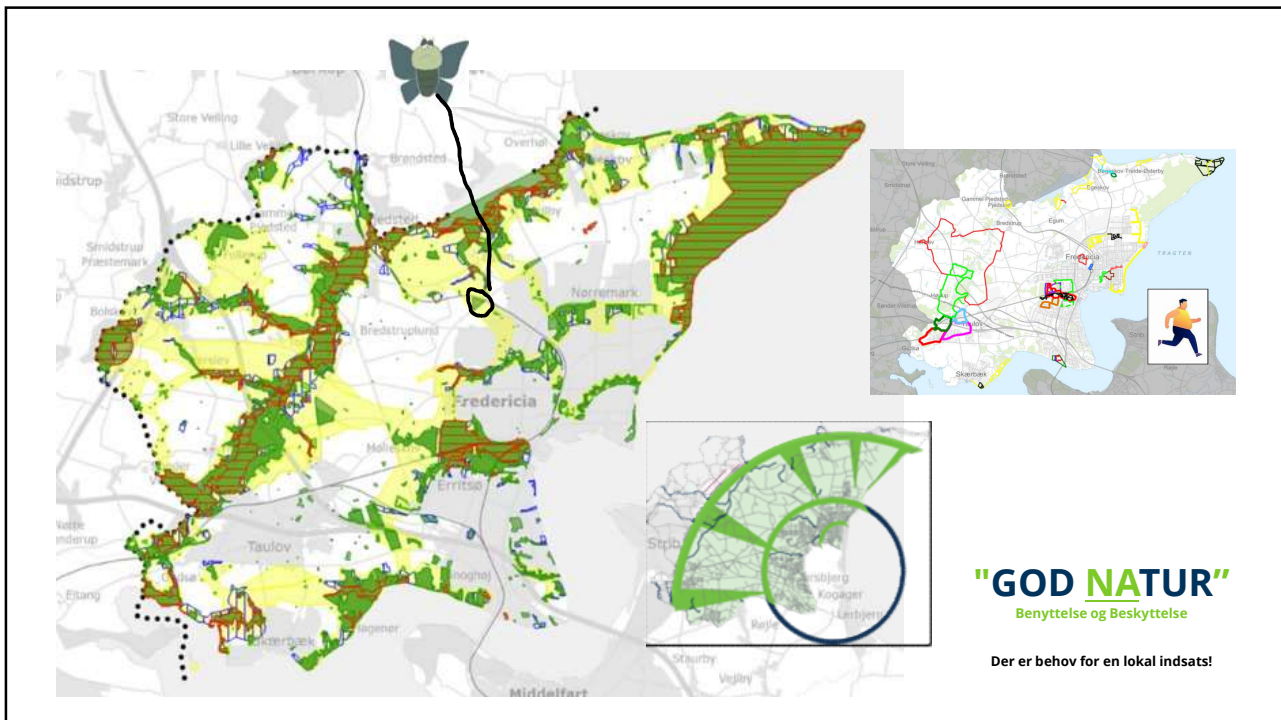
Regeringen siger....

- At der kommer en Naturlov
 - Og diskussionen er bl.a.
 - Mål fra EU og FN om at beskytte 30 procent af det danske hav- og landareal, hvoraf ti procent skal være strengt beskyttet.
 - Redde truede arter
 - Virkemidler til naturgenoprettelse
- At vi skal have en Marin naturnationalpark
 - Pt. er indholdet uvist

- Visionen
- Kommuneplan/Det Grønne Danmarkskort
- Fredericia for Verdensmålene
- Naturpark Lillebælt
- Turismestrategi
- Biodiversitetsindsatser / DKVild
- Vandområdeplaner
- Forvaltningsplan for skovene
- Naturkvalitetsplan
- Borgerundersøgelser
- Naturråd Fredericia
- Fredericia for Livet
-



Og så arbejder EU med en **Naturgenopretningsforordning**, der yderligere indeholder bestemmelser om trædække i byerne..



Forslag til nyt koncept/indhold

Tematiseret indhold

- Biodiversitet
- Kyst og hav
- Strandene
- Vandløbene
- Tør lysåben natur og søer
- Skovene
- Grønne vejarealer/Grønne oaser
- Friluftsliv og Formidling
- Geografiske hotspots

"NATUREN, HAVMILJØET & FRILUFTSLIVET"

Afsnittene kan opbygges med følgende punkter:

Status med fotos (f.eks. Nye stiforløb i Randal og ruten på Trelde, Hjertestien, Østerstrand mm) [vådområder i bøgeskov og Pjedsted]

Betragtninger og mål (f.eks. Så er det basale vigtig at stier, parkering, toiletforhold, bænke mm fungerer, helhedstænkning...)

Indsatser og projekter (f.eks. kyst rute med fac., samarbejdet med Google, Elbodalen (udtagning), Rands Fjord mm. - og Indsats med skærpelse af DGD)

Biodiversitet

Overordnede målsætninger

- Sikre den mest værdifulde natur
- Planlægge for og etablere spredningskorridorer (DGD)
- Bekæmp invasive arter i naturen

Igangværende indsats

- De 20 biodiversitetsindsatser, herunder dialog med virksomheder

Forslag til nye indsats

- Fortsættelse af de 20 biodiversitetsindsatser [link](#)



➤ *Et grønnere Fredericia – kvantitet kontra kvalitet*

Kyst og hav

Overordnede målsætninger


- Marin naturgenopretning med fokus på bedre sammenhæng i og mellem habitater
- Tværgående samarbejder om marine virkemidler samt forundersøgelser mv. (Naturpark Lillebælt mm.)
- Forskønne og bevare kyststrækningernes naturværdi og tilgængelighed

Igangværende projekter

- Stenrev Østerstrand
- Under afklaring: Stenrev Trelde Næs og Ålegræs ved Hagenør/Gudsø Vig

Forslag til nye projekter

- Havhave ved Skærbæk/Børup Sande drevet af lokale
- Forbedrede faciliteter ved dykker-hotspots
- Kyststrategi eller administrationsgrundlag for kystbeskyttelse.





Strandene

Overordnede målsætninger

- Sikre god kvalitet af basisfaciliteter (drift)

Igangværende projekter/under afklaring

- Færdiggørelse af Vision Østerstrand 2015
- Legeplads ved Voldfoden og sommerfuglehavn
- Hybylund (Strand/bade- og undersøgelsesbro)
- Renovering af gl. ishus v/Lundingsvej til Naturrum/grejbank

Forslag til nye projekter

- Højne biodiversiteten på de kommunale strandene, Østerstrand, Skærbæk, Bøgeskov, Trelde.



Vandløbene og vandmiljøet

Overordnede målsætninger

- Fokus på genåbning af rørlagte vandløb i byudviklingsområder og i grønne korridorer mv.
- Fokus på at skabe udyrkede randzoner langs vandløb - afbrudte dræn mv.
- Fokus på vandløb og ådale som ledelinjer og "rammer" for naturprojekter
- Fokus på udtagningsindsatser på lave markjorde fremfor indsatser i beskyttet natur

Igangværende projekter

- Vindmøllebæk (klima-lavbund)
- Øsdal bæk (vandløbsrestaurering)

Forslag til nye projekter

- Spang Å opstrøms Rands Fjord - vådområde fosfor/kvælstof/CO2
- Øvre del af Surkær Bæk - genåbning/vådområde (minivådområde)
- Åbne Ullerup Bæk gennem Herfordparken
- Kano/kajak faciliteter i Spang Å ved Pjedsted (friluftsliv)



Den lysåbne natur og søerne

Overordnede målsætninger:

- Standse tilbagegangen i biodiversiteten
- Sammenhængende mosaik inden for DGD


Igangværende projekter:

- Besøg hos ejere af naturperler
- Bekæmpelse af Kæmpe Bjørneklo jf. indsatsplan - nyt forsøg ved Taulov
- Overvågning af løvfrøer og orkideer
- God naturpleje på de kommunale arealer
- Natur- og skovareal ved Egeskovvej

Forslag til nye projekter:

- Opkøb af jord til etablering af ny natur i forlængelse af naturområder.
- Overvågning af insekter ved de kommunale græsningsaftaler (måling af succeskriterier for naturplejen).
- Rydning af krat i dele af Erritsø mose
- Bekæmpe Rynket rose på strandengene
- Forsøg med afbrænding på ikke-græsningsegnede arealer

- Skærpelse af Det Grønne Danmarkskort
- Økonomi/jordkøb



Skovene

Overordnede målsætninger:

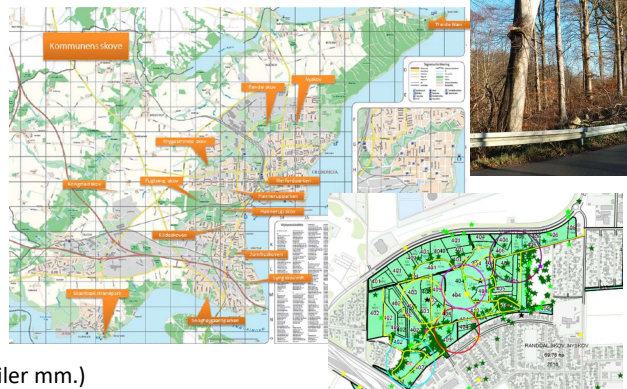
De kommunalt ejede skove – og naturområder - skal være biologisk værdifulde og give rum for oplevelse og aktiviteter. De enkelte områders særkende og potentiale skal danne grundlag for en målrettet indsats for skovenes bæredygtige udvikling i relation til både rekreative, naturmæssige og økonomiske muligheder.

Igangværende projekter:

- Håndtering af risikotræer
- Udvidelse af Dyrehaven og ny skovsti [link](#)

Forslag til nye projekter:

- Forvaltningsplanen videreføres
- Certificering
- Veterantræer i alle skove
- Nøglebiotoper kortlægges og respekteres
- Urørte delområde i alle skove
- Fokuseret skovrejsning (DGD, grundvand, grønne kiler mm.)



Friluftsliv og formidling

Overordnede målsætninger:

- Øge borgernes viden om naturen
- Skabe oplevelsesmuligheder for alle målgrupper i naturen
- Lave events og friluftaktiviteter med henblik på at øge interesse og afledte naturaktiviteter
- Tilgængelig natur – uden at den ødelægges - med gode basisfaciliteter

Igangværende projekter:

- Formidlings- og aktivitetsplan for 2023 og frem
- FB-opslag på Det Grønne Fredericia

Forslag til nye projekter/indsatser:

- Øget formidling/opmærksomhed i aviser
- Årstidstemaer
- Mere synergi med eksterne parter, Naturrådet m.fl.
- Kystnær sti og langs Elbodalen samt mindre rundvanderuter
- Snorkelsti Østerstrand
- Besøgscenter på Kringsminde
- Shelters Snoghøjgaardparken



Skovens dag: Tag med på opdagelse i naturen



FRILUFTSLIV OG NATURSYN
RAPPORT 2022



- *Et grønnere Fredericia – kvantitet kontra kvalitet (benyttelse og beskyttelse)*
- *15 min. gåafstand gør en forskel for sundheden*

Grønne vejarealer og grønne oaser (rabatter, vejgrøfter og parker)

Overordnede målsætninger:

- Fremme oplevelsen af en grøn by via indfaldsvejene og øge biodiversiteten, hvor der er stort potentiale; under hensyntagen til parkanlæg mm.

Igangværende projekter:

- Ekstensiv rabatslåning på udvalgte strækninger for fremme af blomstring/biodiversitet
- Vejtræer langs Egeskovvej ved CrossBridge
- Stendynger og træstammer på udvalgte steder

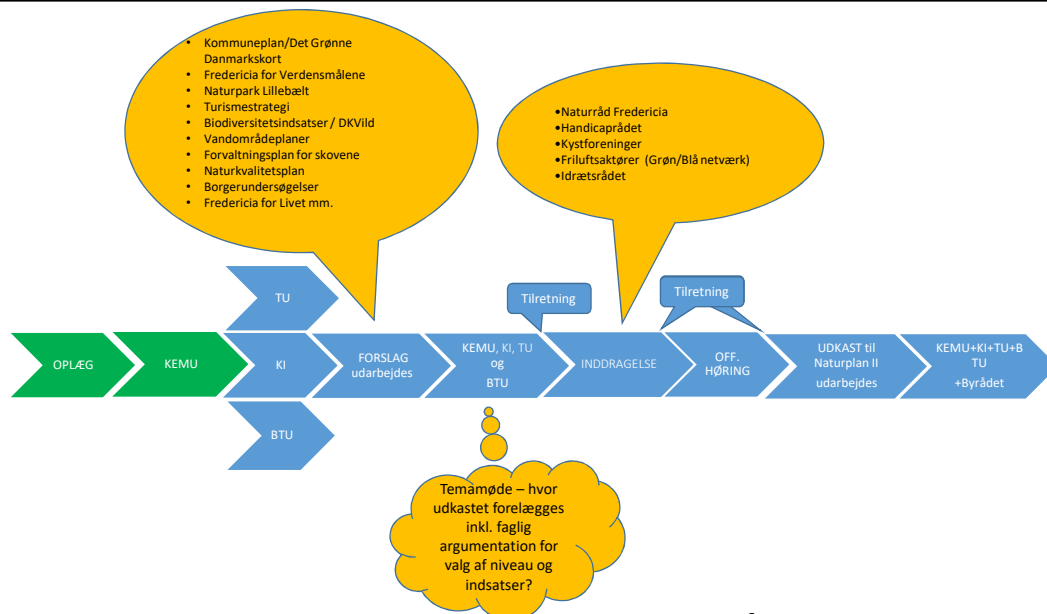
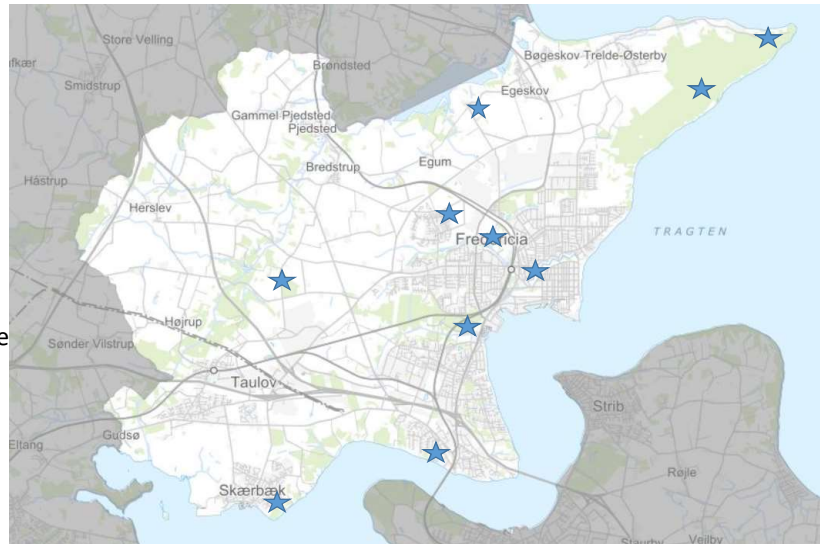
Forslag til nye projekter/indsatser:

- Øget fokus på naturværdier langs nyanlæg



Hotspots - et udpluk

- Trelde Næs og skovene
- Volden
- Golfbanen
- Madsbyområdet
- Hannerup-anlægget
- Snoghøjgaardparken
- Skærbæk strandpark
- Kringsminde
- Elbodalen/Vandværksøerne
-andre?



Revision af NATURPLAN FREDERICIA
- FORSLAG TIL PROCESSEN