



Privat fællesvej med vedligehold

Indholdsfortegnelse

Farvekoder, vejstatus intern	Side 04
Anchersvej	Side 05
Bakkevej	Side 06
Blåhøj	Side 07
Brahesborgvej	Side 08
Bøgeskovvej	Side 09
Carl Blochs Vej	Side 10
Carl Lindams vej	Side 11
Chr. Palms Vej	Side 12
Dannevirkevej	Side 13
Dreyersvænget	Side 14
Elbokrogen	Side 15
Elboskrænten	Side 16
Elbosvinget	Side 17
Fiskervænget	Side 18
Forsythiavej	Side 19
Fregatvænget	Side 20
Gotfred Fibigers Vej	Side 21
Granbakken	Side 22

Grækjærsvænget	Side 23
Gyvelvænget	Side 24
H. Borchsenius Vej	Side 25
Højgårdsvej	Side 26
Jerndorffsvænget	Side 27
Kaptajn Bangs Vej	Side 28
Kildebakken	Side 29
Krogtoftevej	Side 30
Købkesvænget	Side 31
Lunddalvej	Side 32
Matrosvænget	Side 33
Meldolas Vej	Side 34
Mønstedsvænget	Side 35
Nyager	Side 36
Prinsessegade	Side 37
Rubinvej	Side 38
Rønnebækgårdsvej	Side 39
Safirvej	Side 40
Skippervænget	Side 41
Slåenvej	Side 42
Stenten	Side 43
Stævnebogårdsvej	Side 44
Sybergsvej	Side 45
Ussinggårdsvej	Side 46
Willumsensvænget	Side 47
Østergårdsvej	Side 48

Farvekoder, vejstatus intern



Anchersvej

Vejnr. 6070167 m.fl.

M² 6.589

Restbrugstid; 2048

Området er registreret med kommunal vedligeholdelse af asfalt og afvanding. Fortov, renholdelse og vinter vedligeholdelse står grundejer selv for.

Nyt slidlag og udskiftning af fast brøndgods udført i 2022.



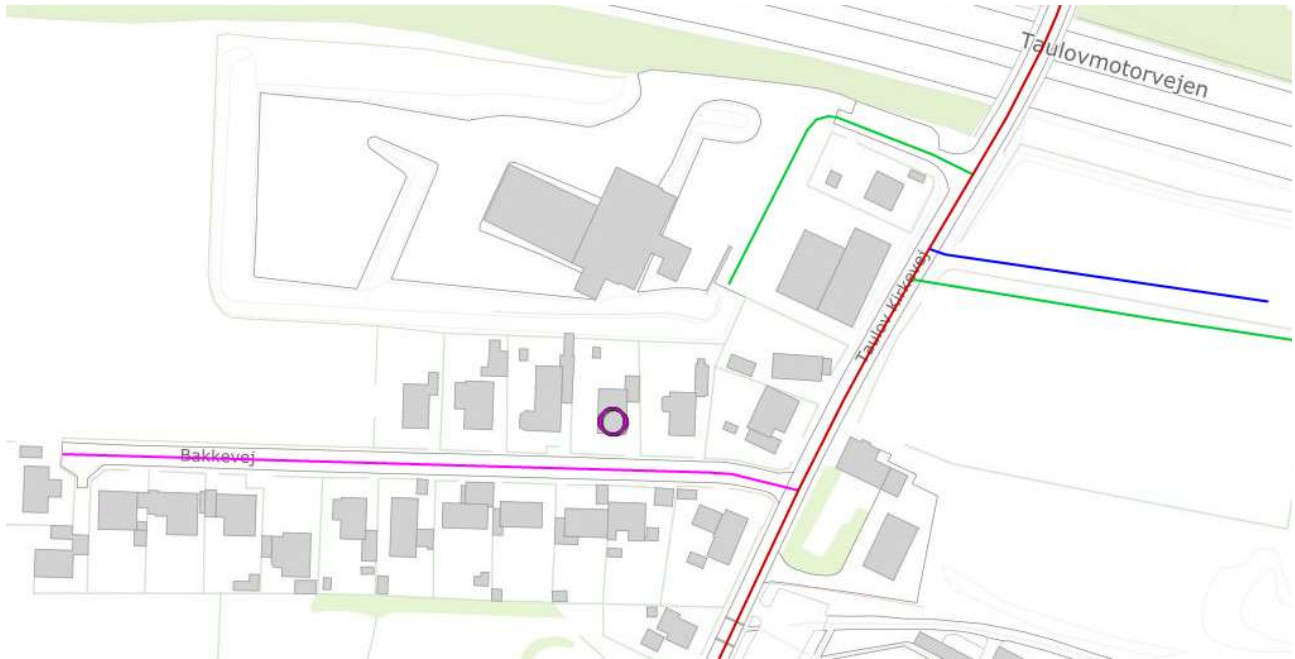
Bakkevej

Vejnr. 6070385

M² 1.750

Restbrugstid; 2022

Vejen er registreret med kommunal vedligeholdelse af asfalt. Afvanding, fortov, renholdelse og vinter vedligeholdelse står grundejer selv for.



Blåhøj

Vejnr. 6070703.2

M² 431

Restbrugstid; 2023

Vænget er registreret med kommunal vedligeholdelse af asfalt. Afvanding, fortov, renholdelse og vinter vedligeholdelse står grundejer selv for.



Brahesborgvej

Vejnr. 6070756.1 og 1A

M² 2.838

Restbrugstid; 2029

Området er registreret med kommunal vedligeholdelse af asfalt. Afvanding, fortov, renholdelse og vinter vedligeholdelse står grundejer selv for.



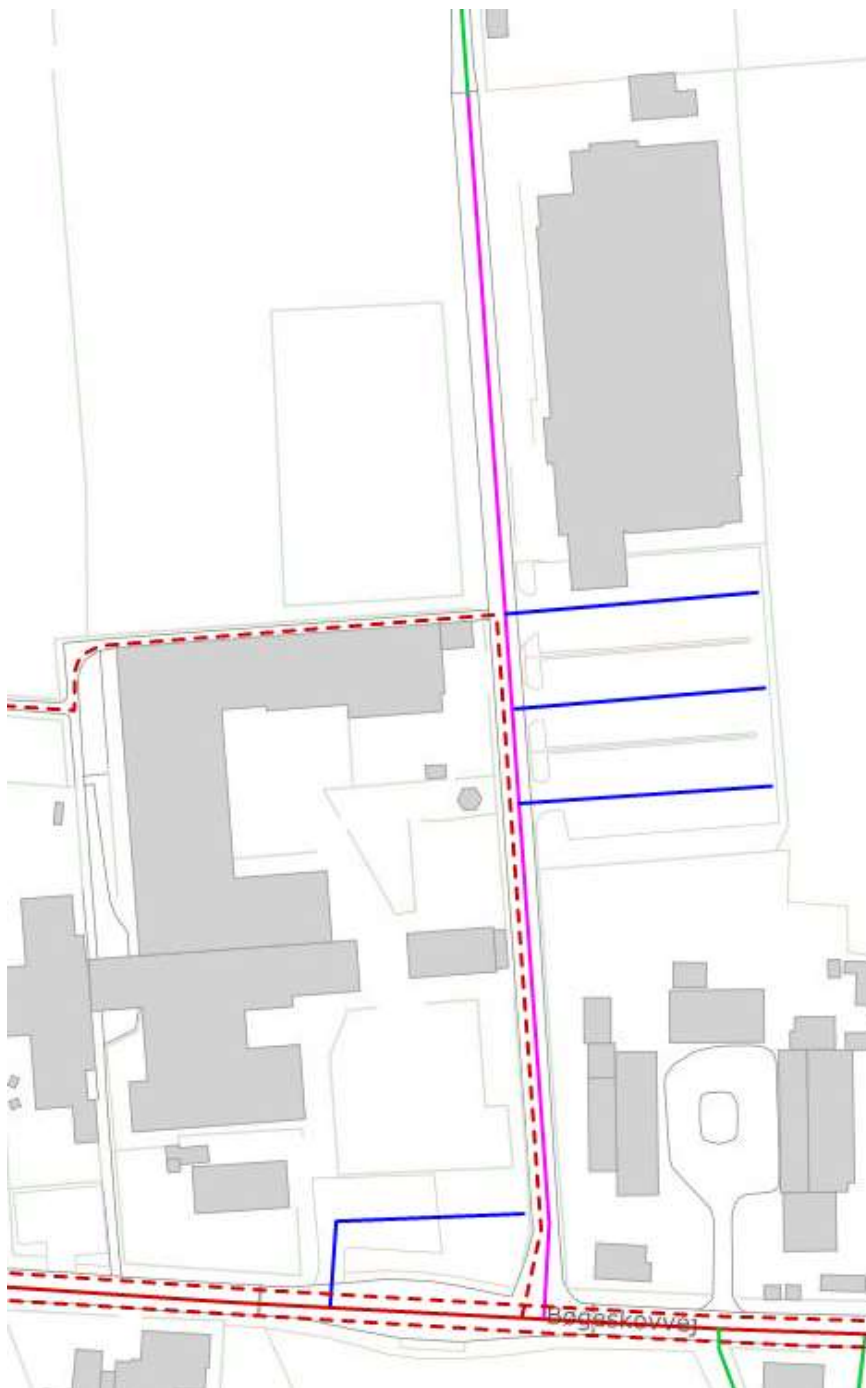
Bøgeskovvej

Vejnr. 6071010.2

M² 1.219

Restbrugstid; 2022

Vejen er registreret med kommunal vedligeholdelse af asfalt. Afvanding, fortov, renholdelse og vinter vedligeholdelse står grundejer selv for, som i dette tilfælde er Fredericia Kommune. Adgangsvej til Bøgeskovhallen.



Carl Blochs Vej

Vejnr. 6071222.1 og 2

M² 648

Restbrugstid; 2014

Vængerne er registreret med kommunal vedligeholdelse af asfalt. Afvanding, fortov, renholdelse og vinter vedligeholdelse står grundejer selv for.



Carl Lindams vej

Vejnr. 6071239

M² 642

Restbrugstid; 2022

Vejen er registreret med kommunal vedligeholdelse af asfalt, afvanding og fortov. Renholdelse og vinter vedligeholdelse står grundejer selv for.



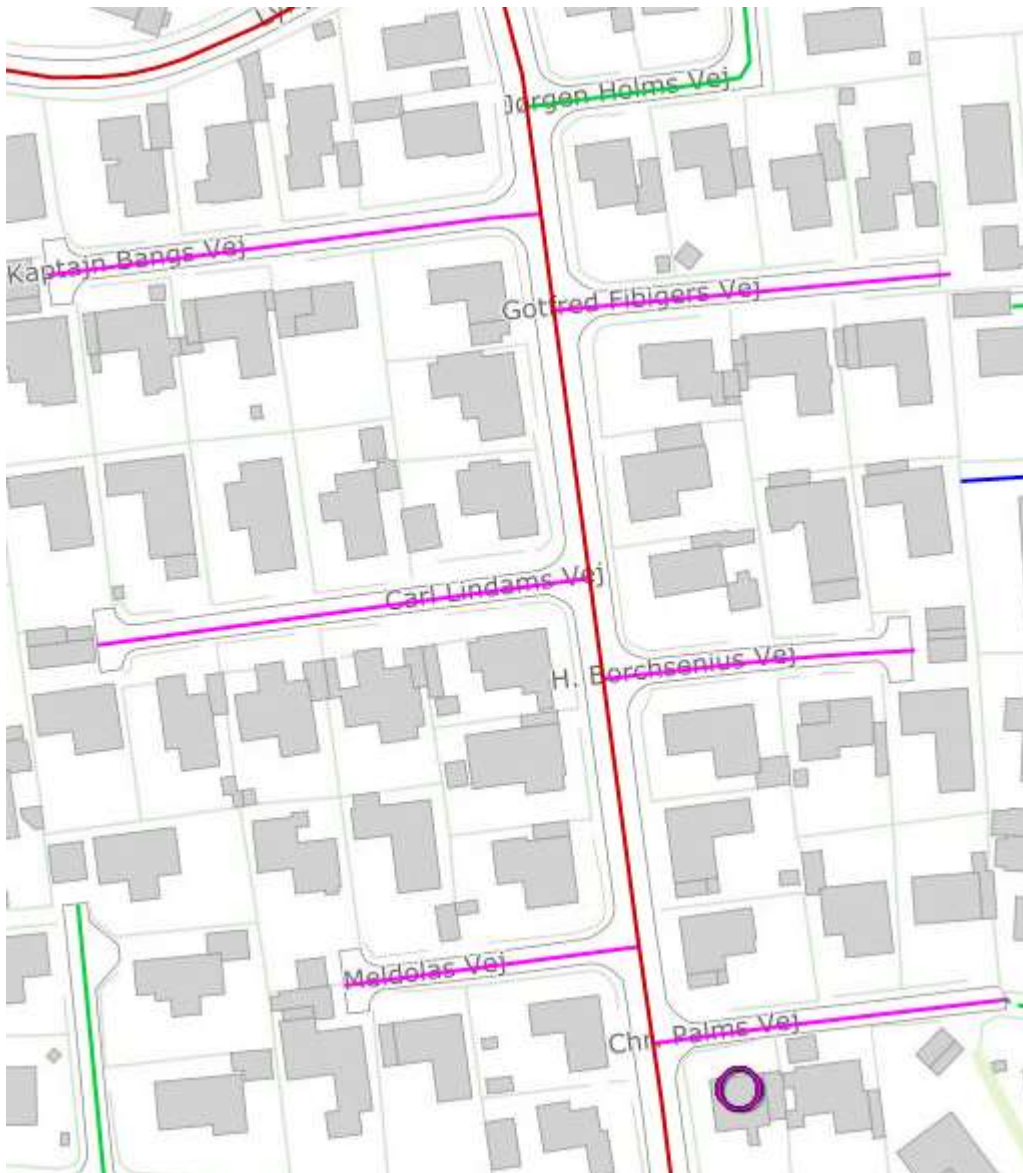
Chr. Palms Vej

Vejnr. 6071289

M² 457

Restbrugstid; 2024

Vejen er registreret med kommunal vedligeholdelse af asfalt, afvanding og fortov. Renholdelse og vinter vedligeholdelse står grundejer selv for.



Dannevirkevej

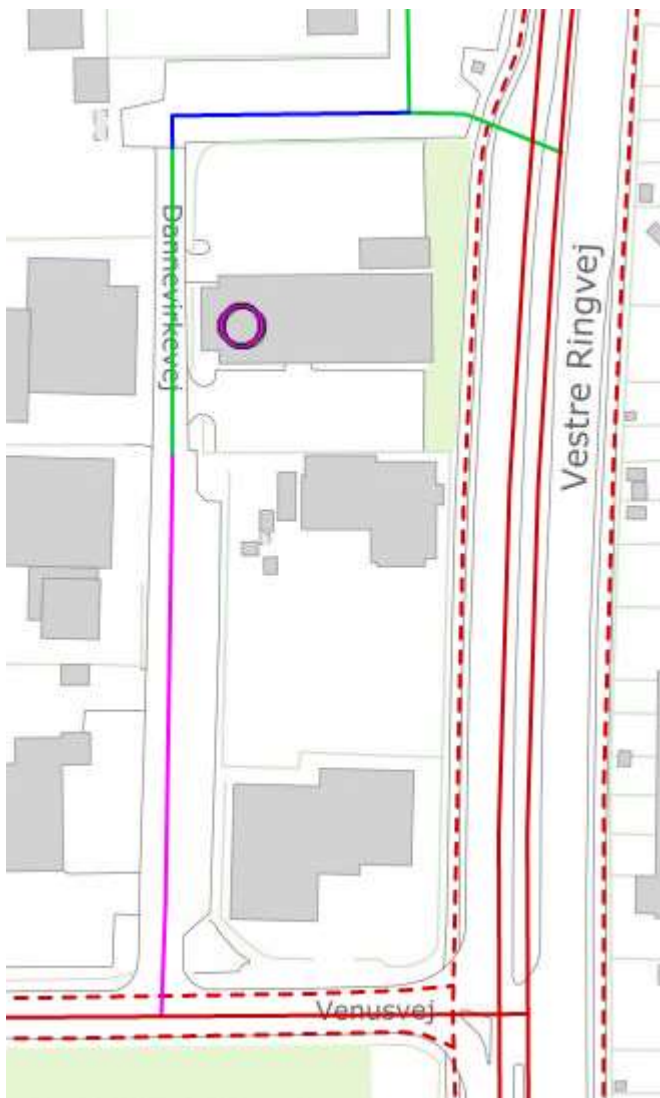
Vejnr. 6071541

M² 1.120

Restbrugstid; 2047

Vejen er registreret med kommunal vedligeholdelse af asfalt, afvanding og fortov. Renholdelse og vinter vedligeholdelse står grundejer selv for.

Nyt slidlag og udskiftning af fast brøndgods udført i 2021.



Dreyersvænget

Vejnr. 6071675

M² 786

Restbrugstid; 2024

Vejen er registreret med kommunal vedligeholdelse af asfalt, afvanding og fortov. Renholdelse og vinter vedligeholdelse står grundejer selv for.



Elbokrogen

Vejnr. 6071945 m.fl.

M² 1.906

Restbrugstid; 2022

Området er registreret med kommunal vedligeholdelse af asfalt, afvanding og fortov.
Renholdelse og vinter vedligeholdelse står grundejer selv for.



Elboskrænten

Vejnr. 6071998 m.fl.

M² 1.050

Restbrugstid; 2022

Området er registreret med kommunal vedligeholdelse af asfalt, afvanding og fortov. Renholdelse og vinter vedligeholdelse står grundejer selv for.



Elbosvinget

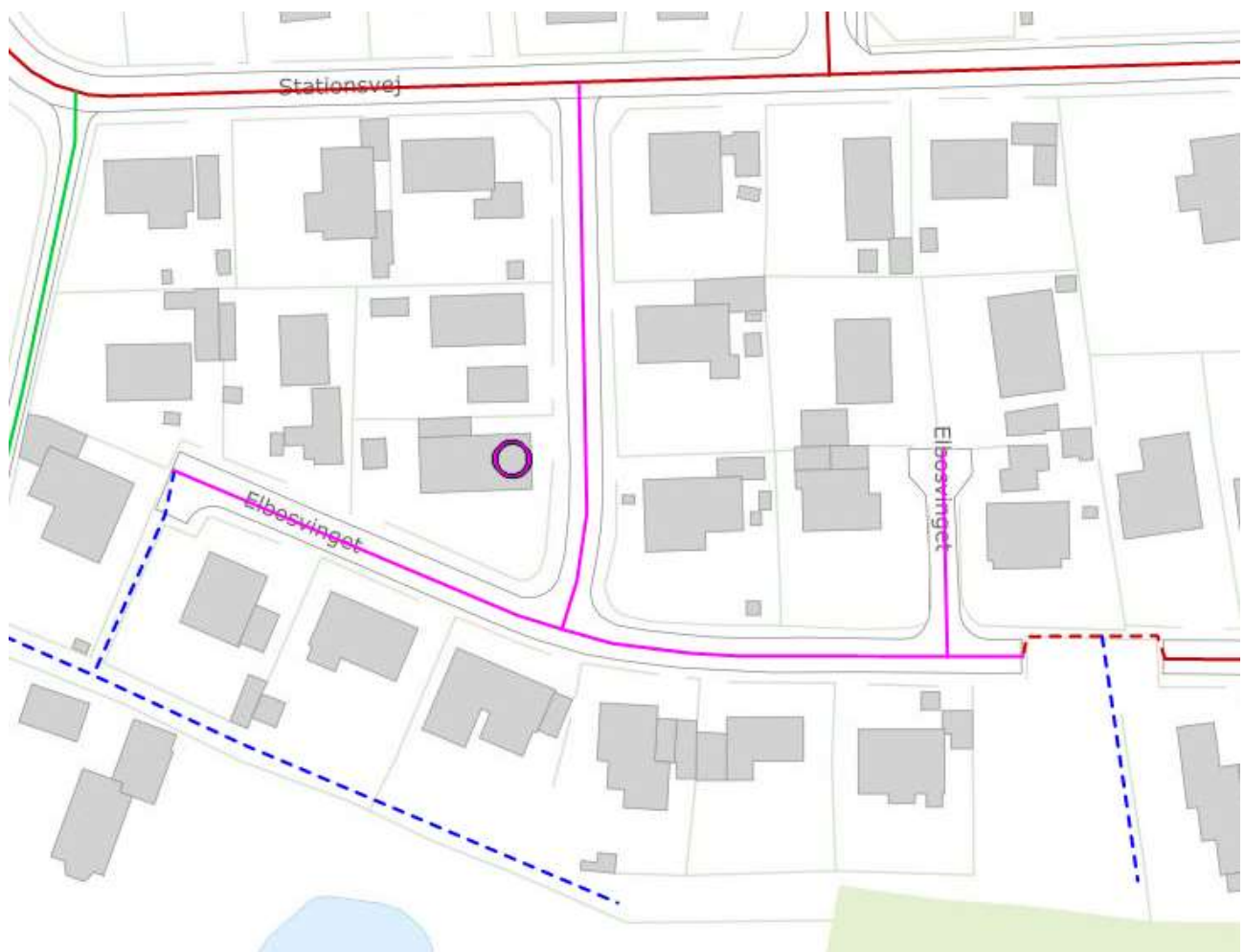
Vejnr. 6072001 m.fl.

M² 1.782

Restbrugstid; 2047

Området er registreret med kommunal vedligeholdelse af asfalt, afvanding og fortov. Renholdelse og vinter vedligeholdelse står grundejerforening selv for.

Nyt slidlag og udskiftning af fast brøndgods udført i 2021.



Fiskervænget

Vejnr. 6072437

M² 812

Restbrugstid; 2021

Vejen er registreret med kommunal vedligeholdelse af asfalt og afvanding. Fortov, renholdelse og vinter vedligeholdelse står grundejer selv for.



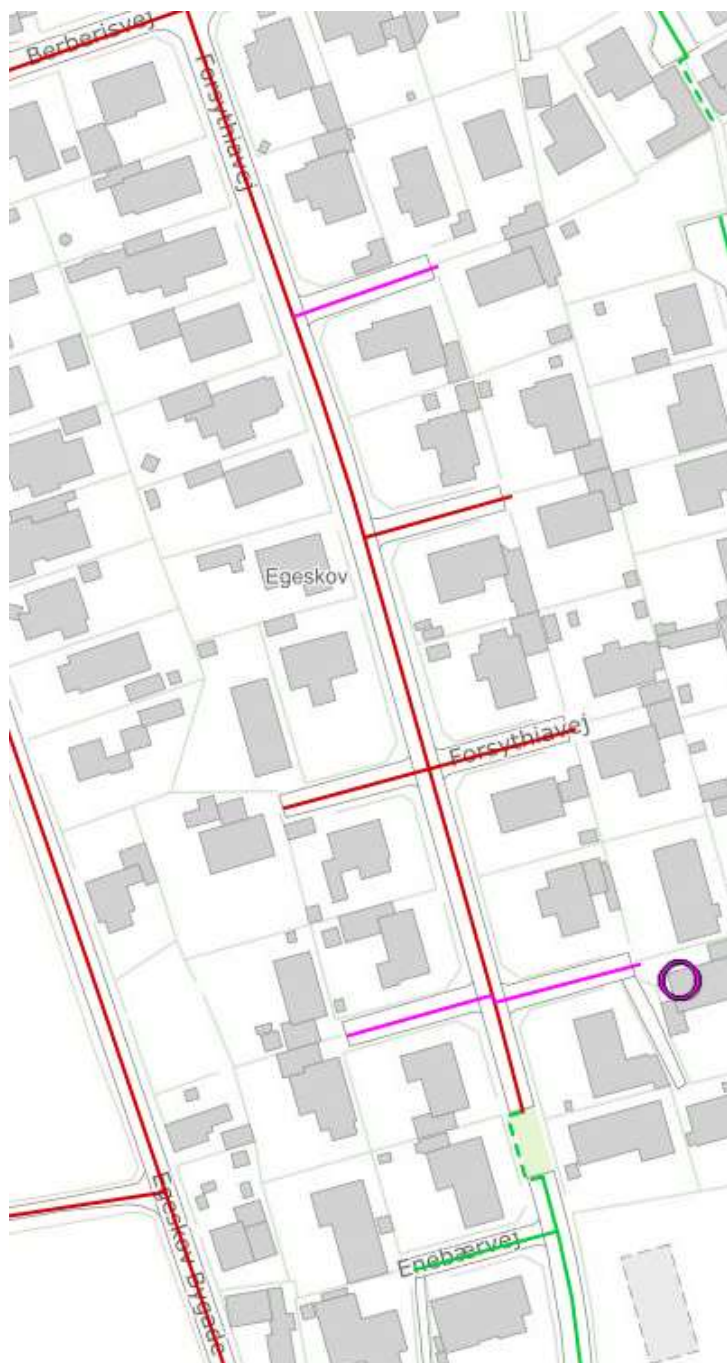
Forsythiavej

Vejnr. 6072462.1, 5 og 6

M² 649

Restbrugstid; 2021

Vængerne er registreret med kommunal vedligeholdelse af asfalt. Afvanding, fortov, renholdelse og vinter vedligeholdelse står grundejer selv for.



Fregatvænget

Vejnr. 6072535

M² 1.171

Restbrugstid; 2023

Vejen er registreret med kommunal vedligeholdelse af asfalt. Afvanding, fortov, renholdelse og vinter vedligeholdelse står grundejer selv for.



Gottfred Fibigers Vej

Vejnr. 6072931

M² 448

Restbrugstid; 2022

Vejen er registreret med kommunal vedligeholdelse af asfalt, afvanding og fortov. Renholdelse og vinter vedligeholdelse står grundejer selv for.



Granbakken

Vejnr. 6072955 m.fl.

M² 2.723

Restbrugstid; 2023

Området er registreret med kommunal vedligeholdelse af asfalt og afvanding. Fortov, renholdelse og vinter vedligeholdelse står grundejer selv for.



Gråkjærsvænget

Vejnr. 6073050 m.fl.

M² 4.403

Restbrugstid; 2022

Området er registreret med kommunal vedligeholdelse af asfalt og afvanding. Fortov, renholdelse og vinter vedligeholdelse står grundejer selv for.



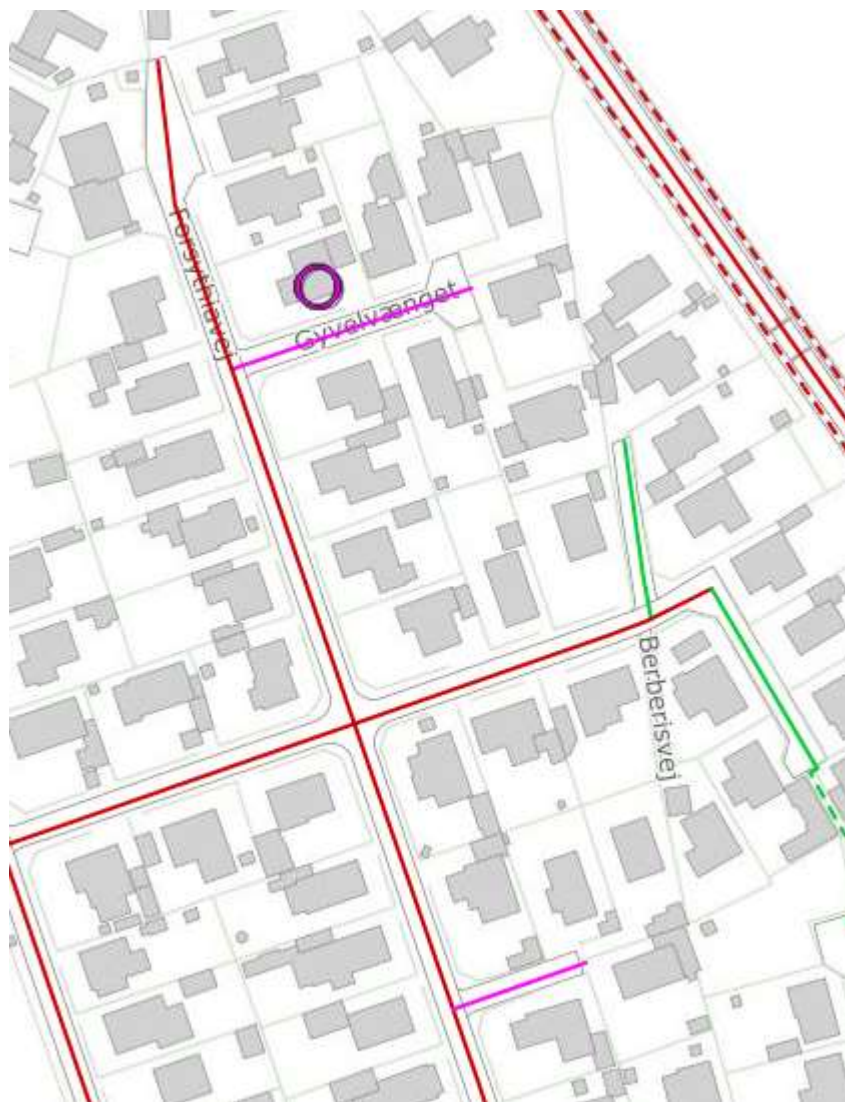
Gyvelvænget

Vejnr. 6073065

M² 470

Restbrugstid; 2021

Vejen er registreret med kommunal vedligeholdelse af asfalt, afvanding og fortov. Renholdelse og vinter vedligeholdelse står grundejer selv for.



H. Borchsenius Vej

Vejnr. 6073082

M² 409

Restbrugstid; 2023

Vejen er registreret med kommunal vedligeholdelse af asfalt, afvanding og fortov. Renholdelse og vinter vedligeholdelse står grundejer selv for.



Højgårdsvej

Vejnr. 6073082 m.fl.

M² 1.761

Restbrugstid; 2021

Området er registreret med kommunal vedligeholdelse af asfalt. Afvanding, fortov, renholdelse og vinter vedligeholdelse står grundejer selv for.



Jerndorffsvænget

Vejnr. 6074321

M² 786

Restbrugstid; 2019

Vejen er registreret med kommunal vedligeholdelse af asfalt, afvanding og fortov. Renholdelse og vinter vedligeholdelse står grundejer selv for.



Kaptajn Bangs Vej

Vejnr. 6074522

M² 638

Restbrugstid; 2022

Vejen er registreret med kommunal vedligeholdelse af asfalt, afvanding og fortov. Renholdelse og vinter vedligeholdelse står grundejer selv for.



Kildebakken

Vejnr. 6074595 m.fl.

M² 3.922

Restbrugstid; 2048

Området er registreret med kommunal vedligeholdelse af asfalt og afvanding. Fortov, renholdelse og vinter vedligeholdelse står grundejerforening selv for.

Nyt slidlag og udskiftning af fast brøndgods udført i 2022.



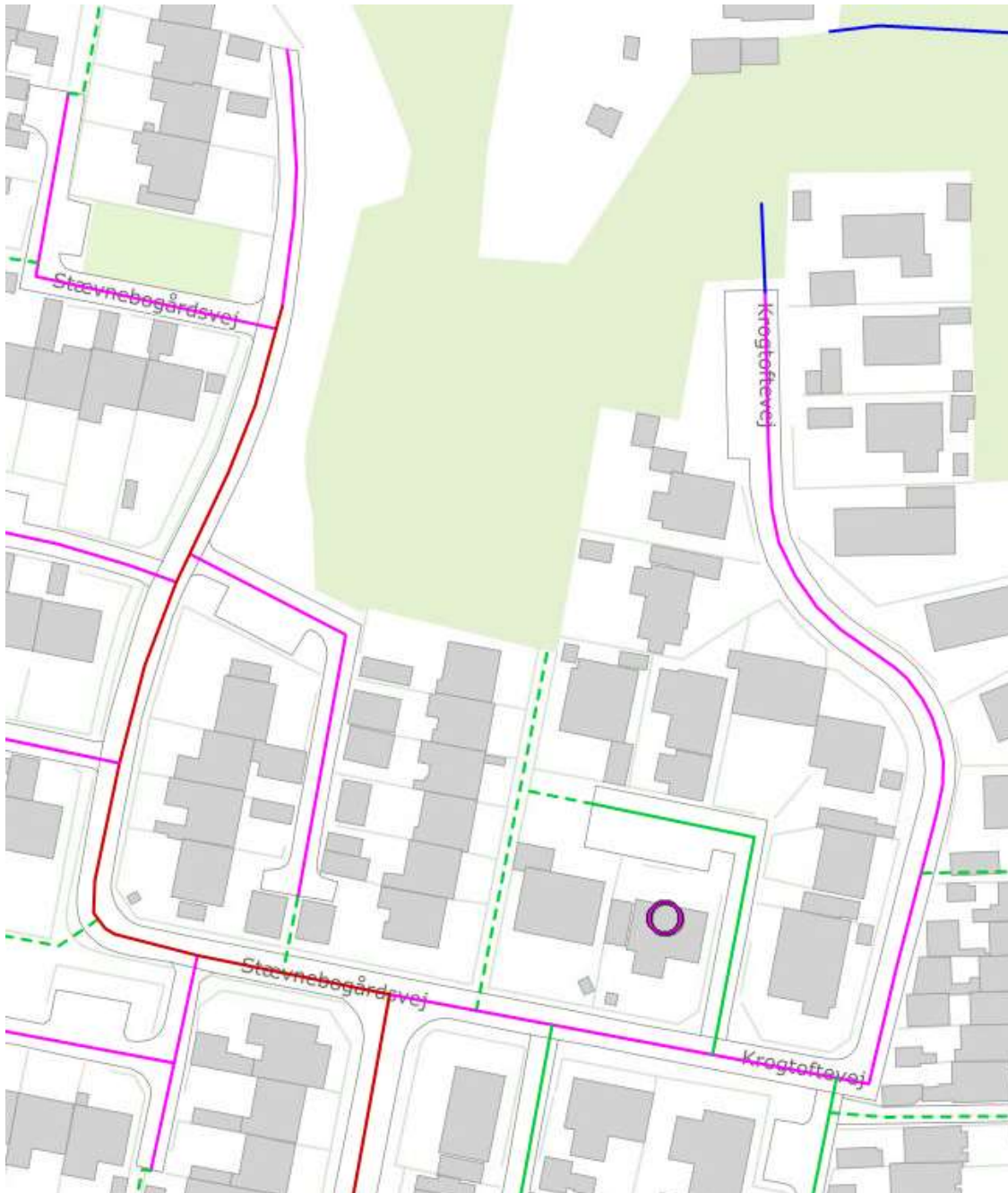
Krogtoftevej

Vejnr. 6075078

M² 1.518

Restbrugstid; 2013

Vejen er registreret med kommunal vedligeholdelse af asfalt. Afvanding, fortov, renholdelse og vinter vedligeholdelse står grundejer selv for.



Købkesvænget

Vejnr. 6075226

M² 786

Restbrugstid; 2022

Vejen er registreret med kommunal vedligeholdelse af asfalt, afvanding og fortov. Renholdelse og vinter vedligeholdelse står grundejer selv for.



Lunddalvej

Vejnr. 6075558 m.fl.

M² 5.379

Restbrugstid; 2022

Området er registreret med kommunal vedligeholdelse af asfalt, afvanding og fortov. Renholdelse og vinter vedligeholdelse står grundejerforening selv for.



Matrosvænget

Vejnr. 6075870 m.fl.

M² 2.229

Restbrugstid; 2022

Området er registreret med kommunal vedligeholdelse af asfalt og afvanding. Fortov, renholdelse og vinter vedligeholdelse står grundejerforening selv for.



Meldolas Vej

Vejnr. 6075879

M² 402

Restbrugstid; 2024

Vejen er registreret med kommunal vedligeholdelse af asfalt, afvanding og fortov. Renholdelse og vinter vedligeholdelse står grundejer selv for.



Mønstedsvænget

Vejnr. 6072462.1, 2, 3, 4, 5 og 6 M² 2.106

Restbrugstid; 2016

Vængerne er registreret med kommunal vedligeholdelse af asfalt. Afvanding, fortov, renholdelse og vinter vedligeholdelse står grundejer selv for.



Nyager

Vejnr. 6076205 m.fl.

M² 4.614

Restbrugstid; 2016

Området er registreret med kommunal vedligeholdelse af asfalt. Afvanding, fortov, renholdelse og vinter vedligeholdelse står grundejer selv for.



Prinsessegade

Vejnr. 6076700.21

M² 353

Restbrugstid; 2045

Aftalt P-arealet kan benyttes som offentlig parkering mod kommunal vedligeholdelse af asfalt, afvanding og fortov. Renholdelse og vinter vedligeholdelse står grundejer selv for.

Nyt slidlag og udskiftning af fast brøndgods udført i 2019.



Rubinvej

Vejnr. 6076943.1

M² 279

Restbrugstid; 2023

Vænget er registreret med kommunal vedligeholdelse af asfalt og afvanding. Fortov, renholdelse og vinter vedligeholdelse står grundejer selv for.



Rønnebækgårdsvej

Vejnr. 6077090 m.fl.

M² 3.839

Restbrugstid; 2022

Området er registreret med kommunal vedligeholdelse af asfalt og afvanding. Fortov, renholdelse og vinter vedligeholdelse står grundejer selv for.



Safirvej

Vejnr. 6077097.1

M² 256

Restbrugstid; 2021

Vænget er registreret med kommunal vedligeholdelse af asfalt. Afvanding, fortov, renholdelse og vinter vedligeholdelse står grundejer selv for.



Skippervænget

Vejnr. 6077349 m.fl.

M² 1.987

Restbrugstid; 2020

Området er registreret med kommunal vedligeholdelse af asfalt og afvanding. Fortov, renholdelse og vinter vedligeholdelse står grundejer selv for.

Stamvejen, vejnr. 6077349, 370 m², fik nyt slidlag og udskiftning af fast brøndgods i 2019.



Slåenvej

Vejnr. 6077628 m.fl.

M² 6.904

Restbrugstid; 2048

Området er registreret med kommunal vedligeholdelse af asfalt. Afvanding, fortov, renholdelse og vinter vedligeholdelse står grundejer selv for.

Nyt slidlag og udskiftning af fast brøndgods udført i 2022.



Stenten

Vejnr. 6077939.1 m.fl.

M² 5.496

Restbrugstid; 2021

Området er registreret med kommunal vedligeholdelse af asfalt, afvanding og fortov. Renholdelse og vinter vedligeholdelse står grundejer selv for.



Stævnebogårdsvej

Vejnr. 6078102 m.fl.

M² 2.302

Restbrugstid; 2016

Området er registreret med kommunal vedligeholdelse af asfalt. Afvanding, fortov, renholdelse og vinter vedligeholdelse står grundejer selv for.



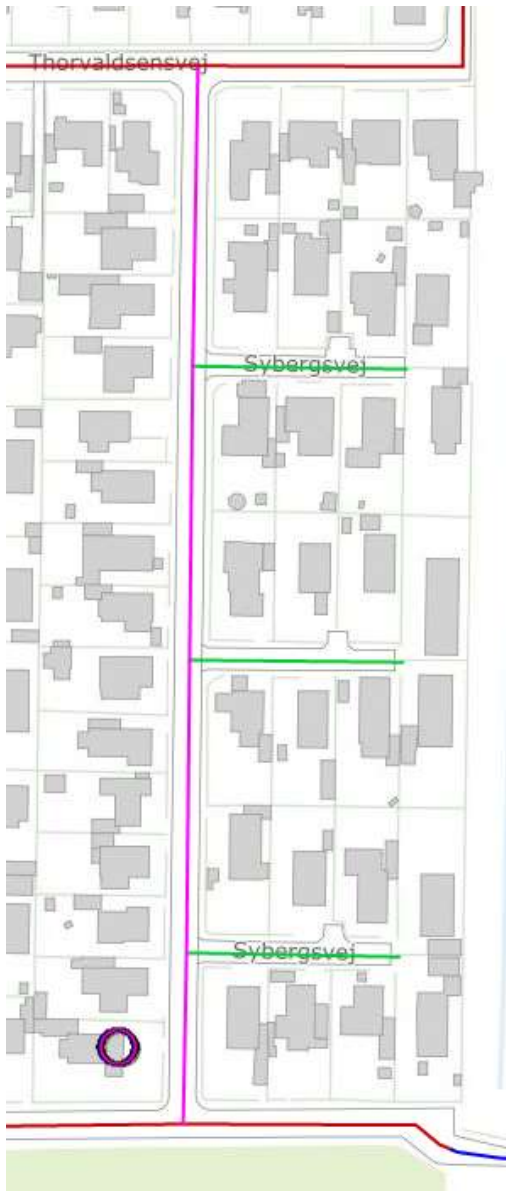
Sybergsvej

Vejnr. 6078157

M² 2.343

Restbrugstid; 2025

Området er registreret med kommunal vedligeholdelse af asfalt. Afvanding, fortov, renholdelse og vinter vedligeholdelse står grundejer selv for.



Ussinggårdsvej

Vejnr. 6079012

M² 1.230

Restbrugstid; 2022

Vejen er registreret med kommunal vedligeholdelse af asfalt. Afvanding, fortov, renholdelse og vinter vedligeholdelse står grundejer selv for.



Willumsensvænget

Vejnr. 6079614

M² 786

Restbrugstid; 2015

Vejen er registreret med kommunal vedligeholdelse af asfalt, afvanding og fortov. Renholdelse og vinter vedligeholdelse står grundejer selv for.



Østergårdsvej

Vejnr. 6079782 m.fl.

M² 2.394

Restbrugstid; 2024

Området er registreret med kommunal vedligeholdelse af asfalt og afvanding. Fortov, renholdelse og vinter vedligeholdelse står grundejer selv for.

